



Vejledning til ansøgning om støtte til klimaprojekter hos Klimaskovfonden

2. november 2022 - version 3 - ansøgningsrunde efteråret 2022



**KLIMASKOV
FONDEN**

Indhold

Vejledning til ansøgning om støtte til klimaprojekter hos Klimaskovfonden	1
Ansøg om et klimaprojekt hos Klimaskovfonden	3
Værd at vide som ansøger	4
Krav til skovrejsning	12
Krav til lavbundsprojekter	13
Klimaskovfondens standard for bidrag til den danske klimaindsats	14
Synergieffekter ved projekter	17
Vejledning til ansøgningskema	19



Ansøg om et klimaprojekt hos Klimaskovfonden

Velkommen til Klimaskovfondens ansøgningsrunde, efteråret 2022.

Vi har glædet os til at åbne for endnu en ansøgningsrunde, og har forsøgt at gøre ansøgningsprocessen så smidig og gennemskuelig som mulig. Alligevel er der flere ting, du skal vide. Det har vi forsøgt at samle i denne vejledning med tilhørende bilag.

I første del har vi samlet det, der er værd at vide, før du søger, og i anden del gennemgår vi ansøgningsprocessen. Du skal bruge vejledningen sammen med den elektroniske ansøgning. Overskrifter på afsnit i vejledningens anden del refererer derfor til punkter i det elektroniske ansøgningskema.

Vejledningen beskriver således regler og vilkår knyttet til projekter under Klimaskovfonden (i det følgende benævnt fonden), som gælder for ansøgningsrunden efteråret 2022. Du skal altid anvende den senest opdaterede vejledning, der findes på Klimaskovfondens hjemmeside: www.klimaskovfonden.dk/ansoegning.

Vi håber, du har lyst til at søge støtte til et projekt hos Klimaskovfonden og på den måde bidrage til den danske klimaindsats sammen med os!

Formål med projekter hos Klimaskovfonden:

Klimaskovfondens formål med at støtte projekter er at skabe skovrejsnings- og lavbundsprojekter, som har en klimaeffekt i form af CO₂-reduktion.

Projekterne indgår i fondens arbejde med at finansiere den danske klimaindsats gennem klimabidrag og klimakompensation under fonden jf.

[Lov om Den Danske Klimaskovfond.](#)

Værd at vide som ansøger

Hvilken type projekter kan få støtte?

Klimaskovfonden støtter projekter med skovrejsning og udtagning af lavbundslande, der har en klimaeffekt. For ansøgningsrunden efterår 2022 findes følgende ansøgningsspor:

1. **Vandindvindingsjorder (pulje 10,0 mio. kr.):** støtte til skovrejsning, hvor driftsformålet udover klima er beskyttelse af grundvands- og drikkevandsressourcer. Støtte fra Klimaskovfonden kan kombineres med støtte fra nogle vandselskaber. Krav til projektarealet er min. 5 ha.
2. **Kirkernes jorder (pulje 7,5 mio. kr.):** støtte til projekter med skovrejsning på jorder der ejes af kirker. Krav til projektarealet er min. 2 ha.
3. **Kommunale jorder (pulje 7,5 mio. kr.):** støtte til projekter med skovrejsning, på kommunale jorder. Krav til projektarealet er min. 2 ha.
4. **Demonstrationsprojekter for små lavbundsprojekter på private jorder (pulje 3,5 mio. kr.)** på op til 10 ha (> 12 % kulstofindhold), hvor der afprøves en metode til en forenklet udtagningsproces, herunder ny metode for klimaberegning og projektforberedelse på små lavbundsprojekter. Større projekter kan søges, men har andenprioritet.

Hvis man som kirke eller kommune har arealer, der ligger i vandindvindingsområder, skal man søge under spor 1. De angivne størrelseskrav kan i særlige tilfælde afviges.

Hvis man som kirke eller kommune ansøger om et større lavbundsprojekt over 10 hektar, skal man søge under spor 4. Større projekter skal ske på almindelige vilkår, som det kendes fra andre lavbundsordninger, dvs. med fuld forundersøgelse mv. Se mere om det under [krav til lavbundsprojekter](#).

På fondens hjemmeside oplyses forud for hver ansøgningsrunde, hvor mange midler fordelt til eventuelle ansøgningsspor, der er afsat. Hvis der er overansøgning i et spor, kan der overføres ledige midler fra et andet ansøgningsspor. Beslutning herom, herunder også eventuelle ekstra midler, tages af fondens bestyrelse.

Du kan se ansøgningsfrister på fondens hjemmeside.

Hvem kan søge støtte?

Følgende kan søge støtte til et projekt under fonden:

- Private lodsejere
- Private selskaber/virksomheder
- Kommuner
- Kirker, menighedsråd og præsteembeder
- Regioner
- Fonde

Klimaskovfonden kan ikke yde støtte til staten eller institutioner under staten. Det er kun juridiske personer, der ejer et areal, der kan søge om støtte, men der er mulighed for, at en konsulent søger på vegne af en ansøger. Dette skal være skriftligt aftalt mellem lodsejer og konsulent.

Du kan se på Miljøstyrelsens kortværktøj, MiljøGIS, om dine arealer ligger inden for den type område, som Klimaskovfonden støtter i denne ansøgningsrunde. Du skal klikke de relevante lag på kortet og zoome ind.

Se om dine arealer er [skovrejsningsområder](#) (klik her for at åbne MiljøGIS, klik herefter på støttelag, skovrejsningsområder))

Se om dine arealer er [lavbundslande](#) (klik her for at åbne MiljøGIS, lavbundsområder, klik herefter 'jordbund', tekstur 2014)

Se om dine arealer er [indvindingsoplande](#) (klik her for at åbne MiljøGIS, klik herefter hydrologi, indvindingsoplande)

Hvad giver Klimaskovfonden støtte til?

Fondens støtte kan omfatte:

- Planlægning af projekter (forundersøgelser og projektering af projektet)
- Anlæg og plantning af skovbevoksninger og skovbryn (inkl. skiltning, hegning og renholdelse i de første 3 år), samt anlæg af lavbundsprojekter
- Indkomstkompensation for lavbundsarealer.

Alle projekter skal give synergieffekter i et vist omfang. [Se afsnit om synergieffekter.](#)

Projekter under fonden skal altid overholde Klimaskovfondens krav og standarder, som beskrives i denne vejledning og de tilhørende bilag.



Hvilke arealer kan ikke få støtte?

Følgende arealtyper vil **ikke** kunne opnå for støtte fra Klimaskovfonden:

I forhold til skovrejsning:

- Arealer under statsligt ejerskab
- Arealer indeholdende jordbund klassificeret som JB11 "humusjord" af Miljø- og Fødevareministeriet. Denne klassificering fremgår på [Miljøgis](#).
- Arealer hvor selve projektarealet udgør under 2 eller 5 hektar (afhængig af projekttype).

Arealer berettiget til skovrejsning uddybes i Klimaskovfondens Standard for bidrag til den danske klimaindsats gennem skovrejsning (Bilag 1)

I forhold til udtagning af lavbundsjord:

- Arealer med et kulstofindhold på under 12 % kulstof.
- Arealer, der i forvejen er udtaget (naturlig hydrologi har indfundet sig)

Hvem ejer arealet?

Ejerskabet af arealet ændres ikke med støtte fra Klimaskovfonden.

Klimaskovfonden kan dog i særlige tilfælde erhverve arealer til demonstrationsformål mhp. et kort ejerskab. Hvis du er interesse i dette, skal du kontakte en af Klimaskovfondens projektmedarbejdere for en nærmere vurdering af mulighederne, da det håndteres uden for ansøgningsrunderne. [Find oplysninger på hjemmesiden.](#)

Hvad kan man få i støtte - auktionspris?

Støtte under klimaskovfonden ydes efter *auktionsprincippet*. Dette indebærer, at du som ansøger selv skal angive en pris, du er villig til at gennemføre projektet for. Klimaskovfonden omregner arealprisen til kr./t CO₂æ, altså hvor omkostningseffektive projekterne er i forhold til ansøgerens angivne aktionspris og den forventede kulstoflagring, og prioriterer projekterne efter dette forhold. De projekter med den bedste omkostningseffektivitet (det vil sige laveste pris i kr./t CO₂æ) får tilsagn om støtte indtil den givne budgetramme er opbrugt. Dette fastlægger en afskæringsværdi (kr./t CO₂æ) for ansøgningsrunden.

Auktionsprisen skal dække prisen for

- anlæg af skoven inkl. salg af bidrag til den danske klimaindsats, eller
- anlæg af et lavbundsprojekt inkl. salg af bidrag og inklusive kompensation for tabte indtægter.

Klimaskovfonden vil for hver projekttype angive et maksimalt beløb, du som ansøger kan modtage pr. hektar (arealpris i kr./ha) alt efter projekttype. Hvis du angiver en auktionspris, som er over dette beløb, vil ansøgningen ikke kunne imødekommes. Hvis du byder under maksimal-beløbet kommer projektet med i prioriteringen i ansøgningsrunden, hvis øvrige forhold er opfyldt.

Maksimalt støttebeløb

for ansøgningsrunde 2, 2022:

Skovrejsning: 65.000 kr./ha

Lavbundsprojekter: 133.000

kr./ha

Metoden betyder, at de enkelte ansøgere i ansøgningsrunden kan modtage forskellige beløb som støtte til projekter, da det vil være deres individuelt angivne auktionspris, som udgør støtten.

Det er ikke en betingelse for at modtage støtte at ansøger fremlægger fakturaer med videre til Klimaskovfonden. Man bør dog som projektejer opbevare sådanne oplysninger. Udbetaling af støtten vil ske på basis af leveret projektindhold samt fremskridt og kontrol af dette. Se også [projektmodellen](#) og [udbetaling af støtte](#).

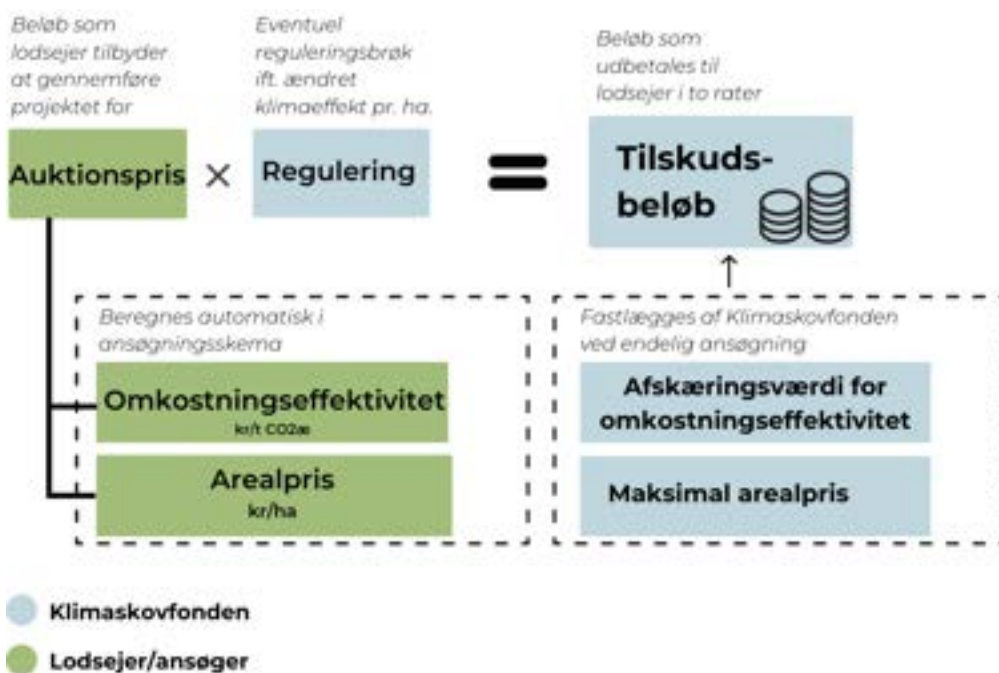
Eksempel på fastsættelse af auktionspris

Fonden har fastsat en maksimal pris for skovrejsning på 65.000 kr./ha. Lodsejer Gårdslev tilbyder en auktionspris på 50.000 kr./ha. Hvis lodsejeren prioriteres i ansøgningsrunden, vil støtten udgøre 50.000 kr./ha. Hvis lodsejeren tilbød en auktionspris på 75.000 kr./ha, ville den ikke kunne imødekommes, da den overstiger den fastsatte maksimale pris. I dette tilfælde vil ansøgningen blive afvist. Hvis andre lodsejere har budt en auktionspris på under 50.000 kr./ha med samme klimaeffekt vil disse blive prioriteret før lodsejer Gårdslev.

Hvis klimaeffekten ved projektet ændres efter indsendt ansøgning ifm. den endelige klimaberegning af effekten, vil beløbet givet i støtte blive reguleret forholdsmæssigt i nedadgående retning. Hvis klimaeffekten stiger, vil beløbet kunne øges med op til 10 %.

Det vil sige at hvis lodsejer Gårdslev ifm. den endelige ansøgning justerer klimaeffekten fra fx 400 t/ha til 350 t/ha, vil beløbet givet i støtte blive justeret til $350/400 * 50.000$ kr./ha = 43.750 kr./ha. Var klimaeffekten derimod øget fra 400 t/ha til 430 t/ha (en stigning på 7,5%), vil beløbet blive justeret til $430/400 * 50.000$ kr./ha = 53.750 kr./ha. Den maksimale mulige af stigning i beløbet er i dette tilfælde 55.000 kr./ha (svarende til 10 %).

Princip for auktionsbaseret tilsagn. Med grønt angivet ansøgers input.



Hvordan ansøger man om støtte?

Der ansøges om støtte til et projekt via link på fondens hjemmeside under "[Ansøg Klimaskovfonden](#)". Du kan kun ansøge elektronisk via dedikeret link på fondens hjemmeside. Du oprettes som bruger i systemet ifm. ansøgning og du kan gemme ansøgningen undervejs.

På fondens hjemmeside kan du finde oplysninger om, hvad der kan søges støtte til i aktuelle ansøgningsrunder. Der kan være variationer mellem ansøgningsrunder.

Hvordan udbetales støtte?

Støtten til projekter udbetales i to rater.

Rate 1: Raten udgør 80 % af beløbet. Udbetales, når projektet er anlagt dvs. at anlægget af skoven (tilplantning og hegning) er færdiggjort, eller vandstanden er hævet på lavbundsarealet og der er etableret eventuelle afværgeforanstaltninger. Udbetaling sker til Nem-konto, når ansøger indsender dokumentation for tilplantning/udtagning. Du vil modtage nærmere besked om, hvilke dokumentationer, der skal foreligge.

Rate 2: Udbetales, når der er sket en validering af projektet, dvs. det er tjekket, at projektet er gennemført i overensstemmelse med det, der er givet endeligt tilsagn til. Dette sker for skovrejsningsprojekter maksimalt 3 år efter anlæg, for lavbundsprojekter 1 år efter anlæg. Rate 2 udgør 20 % af beløbet givet i støtte.

Det betyder, at det ikke er muligt at modtage aconto/forudbetaling af støtten.

Udbetalingen sættes i gang af Klimaskovfonden og vil ske til ansøgers Nem-konto. Hvis der ifm. høring af panthavere er fastlagt betaling til panthaver, vil dette ske.

Kan jeg opretholde grundbetaling og andre EU-tilskud?

Hvis man i forvejen modtager grundbetaling til et landbrugsareal, som indgår i ansøgning om støtte under fonden, vil det være muligt at opretholde landbrugsstøtten, uanset at arealet tilplantes med skov eller udtages som lavbundsprojekt under fonden. Dette skyldes, at projekter under fonden er at betragte som en national ordning, der medvirker til at opfylde målsætning om drivhusgasreduktioner. Dermed kan man modtage landbrugsstøtte under CAP-planen gældende for Danmark.

Grundbetalingen skal søges separat, som hidtil, under landbrugsstyrelsens fællesskema, og reguleres i øvrigt ikke af fonden, men af reglerne om EU's fælles landbrugsstøttesystem. Det er derfor ikke fondens ansvar at sikre opretholdelsen af grundbetalingen, det er alene lodsejerens ansvar.

Hvorvidt det er muligt at modtage yderligere EU-tilskud til arealet, f.eks. forskellige bio-ordninger, reguleres af Landbrugsstyrelsen.

Kontakt til Landbrugsstyrelsen: 3395 8000 / www.lbst.dk

Hvilke skattemæssige forhold skal jeg være opmærksom på?

Støtte fra klimaskovfonden er skattepligtigt.

Den enkelte lodsejers personlige forhold vil have afgørende betydning for den skattemæssige behandling af støtten samt mulighederne for at fradrage eller afskrive udgifter, som er forbundet med det projekt, der berettiger til støtten.

Det anbefales derfor, at du som ansøger kontakter din egen skatterådgiver og afklarer de skattemæssige forhold og konsekvenser.

Hvad betyder et klimaprojekt på min jord på lang sigt?

Når du får støtte til et projekt fra Klimaskovfonden skal skoven eller naturområdet sikres varig naturtilstand, så klimaeffekten sikres i fremtiden.

Servitutter

Ved skovrejsningsprojektet tinglyses servitut om fredskovpligt på arealet, dvs. skovlovens regler skal overholdes på arealet. På baggrund af tilsagnet fra Klimaskovfonden tinglyses særlige servitutter knyttet til skovprojekter under Klimaskovfonden. Servitutterne tinglyses i forbindelse med endelig ansøgning om projektet og foretages af Klimaskovfonden.

Ved lavbundsprojekter tinglyses særlige servitutter om varig naturtilstand og særlige hensyn derudover.

Forhold til panthavere

Der skal ifm. projektforløbet ske en høring af panthavere. Det er lodsejers forpligtelse, at dette sker. Dokumentation for denne høring fremsendes til Klimaskovfonden sammen med projektbeskrivelse i den endelige ansøgning (fase 2). Høringen af panthavere vil fastlægge, hvilke parter, der kan udbetales støtte til i form af dokumentation for aftale mellem lodsejer og panthavere.

Servitutlisterne offentliggøres senere på hjemmesiden.

Skal der skiltes på min jord?

Det er et krav, at man som modtager af støtte oplyser offentligheden om projektet, der får støtte fra Klimaskovfonden.

Der er to forskellige former for skiltning:

1. Skiltning ved brug af et fysisk skilt.
2. Skiltning på en kommunal, kirkelig eller erhvervsmæssig hjemmeside.

Begge steder skal Klimaskovfondens navn og logo fremgå. Logo og information om skiltning findes på www.klimaskovfonden.dk/logo

Krav til skovrejsning

Skovrejsningsprojekter kan have træproduktion for øje, men med et generelt hensyn til biodiversitet og natur samt hensyn til synergieffekter. En del af arealet skal afsættes til biodiversitetsarealer, herunder urørt skov og lysåbent areal. Skovarealet bliver tinglyst fredskovspligt og der tinglyses også særlige [servitutter](#) knyttet til klimaeffekter og andre hensyn.

Der kan også indgå lysåbne arealer uden for fredskovsarealet i begrænset omfang. I så fald tinglyses disse servitutter, der sikrer en varig naturtilstand, dog med mulighed for ekstensiv landbrugsdrift i form af f.eks. græsning og slet.

Fondens krav til skovrejsningen knytter sig primært til anlægsfasen for at sikre grundlaget for en bæredygtig, robust og varieret skov.

For skovrejsning gælder følgende hovedkrav:

- Ingen sprøjtning og gødskning efter anlæg.
- Etablering af klimarobuste skove med flere træarter
- Løvtræsandel: mindst 75 % på god jord / 50 % på middel jord / 25 % på marginal jord.


- Løvtræsandel på indvindingsopland: mindst 50% på mager jord (75% på anden jord).
- Etablering af ydre skovbryn
- Klimaskovfonden skal have adgang til arealer mhp. monitorering af klimaeffekter

Skovene rejses med afsæt i en række kulturmodeller, som Klimaskovfonden har udarbejdet. Den beregnede mængde salgbar CO₂-enheder vil variere med træartsvalgene, de valgte kulturmodeller og hugstniveauet for disse. Ved brug af fondens kulturmodeller og CO₂-beregningsmodel kan den præcise CO₂-effekt fastlægges. Når du ansøger, skal du benytte vores beregningsmodel til at udregne den forventede mængde salgbar CO₂-enheder.

BILAG

Bilag 2: [Klimaskovfondens rammer og retningslinjer for skovrejsning.](#)

Bilag 5: Beregningsmodel for CO₂-optag ved skovrejsning.



Krav til lavbundsprojekter

Aktuelt kan der søges om støtte til demonstrationsprojekter på små lavbundsarealer, hvor der i dag drænes og hvor de primære jorder har et kulstofindhold på over 12 %.

For udtagning af lavbundsgrunde gælder følgende hovedkrav:

- Arealer skal efter etablering henlægges i naturtilstand, dog med mulighed for ekstensiv landbrugsdrift i form af f.eks. græsning og slet.
- Ingen sprøjtning og gødskning efter anlæg
- Ingen dræning efter anlæg
- Tilskuds fodring tilladt i mindre mængder i vinterhalvåret ved helårsgræsning, dog kun i kanten af arealet.
- Bekæmpelse af invasive arter jf. national eller EU-liste er tilladt.

I ansøgningsrunden i efteråret 2022 gennemføres et begrænset antal demonstrationsprojekter på op til 10 hektar (ansøgningsspor 4). Hensigten er at finde en metode til udtagning af små lavbundsprojekter, som det vil være muligt at opskalere i senere ansøgningsrunder.

Processen omfatter tilbud om auktionspris fra lodsejer for projektet, beregning af den forventede klimaeffekt (denne sættes indtil videre til 15 t CO₂/hektar over 30 år), gennemførelse af en simpel forundersøgelse, projektering, myndighedsbehandling, anlæg af projektet samt validering af projektet. Der ønskes desuden inddraget en ny forenklet metode til beregning af klimaeffekten ud fra et videnskabeligt grundlag.

Man søger på almindelig vis via den elektroniske ansøgning, men der vil være tale om et "håndholdt" forløb for de projekter, der udvælges som demonstrationsprojekter. Klimaskovfonden vil derfor kontakte de ansøgere, der kan imødekommes mhp. tilrettelæggelse af et nærmere forsøgsforløb. Ansøgere vil på den baggrund kunne beslutte sig for at gå videre med projektet på baggrund af de vilkår og muligheder, som vil fremgå af tilsagnsbrevet. Hvis man ikke ønsker at indgå i det videre forløb, annulleres tilsagnet, og det vil blive tilbudt andre ansøgere.

Der er mulighed for at støtte et mindre antal private demonstrationsprojekter, hvor kommuner og kirker også kan søge støtte til større lavbundsprojekter over 10 hektar. Disse vil have sekundær prioritering. Ved store projekter skal ansøger overholde de almindelige krav til et lavbundprojekt, dvs. med fuld forundersøgelse, detailprojektering mv. En forundersøgelse kan være dyr, hvorfor det bedst lader sig gøre ved større projektarealer.

BILAG

Bilag 7: Krav til forundersøgelse af større lavbundsprojekter
Invasive arter – [se mere hos Miljøstyrelsen](#)



Klimaskovfondens standard for bidrag til den danske klimaindsats

Klimaskovfonden giver med certificeringsstandard *Bidrag til den danske klimaindsats gennem skovrejsning* virksomheder, offentlige myndigheder, organisationer og privatpersoner mulighed for at bidrage til de danske og globale klimamål, som Danmark har forpligtet sig til. Disse bidrag er med til at finansiere Klimaskovfondens støtte til projekter, og det har betydning for dig, der ansøger om støtte.

Når der er tale om bidrag fra eksempelvis en privat virksomhed betyder det, at den CO₂-effekt, der opnås ved projektet ikke købes af virksomheden, som det sker ved kompensation. Derfor kan private lodsejere og kirker beholde rettighederne til CO₂-effekten, som dog ikke må videresælges eller videreformidles til tredjepart. Kommuner kan indregne CO₂-effekten i et frivilligt regnskab og i klimamål med geografisk afsæt.

Klimaskovfonden kan forbeholde sig ret til at øremærke et projektareal til et specifikt bidrag. Det vil sige, at et bidrag fra en navngiven virksomhed kan finansiere et projekt på et specifikt areal. Det vil fremgå af Klimaskovfondens klimaregister og sker i dialog med lodsejeren.

Alle projekters klimaeffekt skal optræde i Klimaskovfondens kommende register over CO₂-enheder. Her vil det blandt andet fremgå, hvilket projekt enhederne stammer fra, og hvem, der har ydet bidrag. Klimaregistret vil være offentligt tilgængelig fra Klimaskovfondens hjemmeside.

Klimaskovfonden opfordrer altid alle samarbejdspartnere til at prioritere dybe reduktioner i egne drift- og værdikæder, foruden de indsatser, der gennemføres sammen med Klimaskovfonden.

Særlige forhold i ansøgningsrunde 2, efterår2022

Aktuelt forholder standarden sig kun til skovrejsning på dansk jord (og herunder også muligheden for at opnå synergieffekter som for eksempel beskyttelse af drikkevandet, akvatiske økosystemer, hensyn til biodiversitet og rekreative værdier). De udviklede principper vil dog have et stort sammenfald med kommende løsninger for lavbundsprojekter.



Aktuelt arbejder fonden i forhold til private lodsejere kun med **bidrag** til den danske klimaindsats og **ikke** med klima**komensation**. Det er vigtigt at bemærke, at rettighederne til CO₂-enhederne er forskellige for private lodsejere og kommunale lodsejere og kommuner.

For at kunne komme i betragtning til støtte fra Klimaskovfonden skal projekterne opfylde kravene i standarden for bidrag. Derfor skal du i ansøgningen besvare en række spørgsmål, der vedrører følgende forhold:

- berettigede arealer
- additionalitet
- permanens
- lækage.

BILAG

Bilag 1: [Standard for bidrag til den danske klimaindsats gennem skovrejsning](#).

		
NIVEAU 1 Staten DK	Indgår i Danmarks Klimaregnskab (NIR) og til opnåelse af NDC og Klimaloven.	Kan ikke indgå i andre statslige frivillige opgørelser og mål udenfor DK-NIR/NDC eller andre staters målopnåelse.
NIVEAU 2 Kommuner	Kan indgå i kommunens frivillige geografisk afgrænsede regnskab i DK2020 – herunder til målopfyldelse.	Kan ikke indgå i andre kommuners opgørelser og mål eller opgørelser udenfor DK2020 i kommunen.
NIVEAU 3 Privat vært og lodsejers værdikæde	Løbende CO2-effekt kan indgå i privat lodsejers og kirkers frivillige regnskab (scope 1) uden begrænsning ift. evt. regulering	CO2-enheder kan ikke indgå i bidragsydere frivillige klimaregnskab og til opnåelse af mål
	Løbende CO2-effekt kan indgå i privat lodsejers og kirker værdikæde (scope 3) herunder deres målopfyldelse under eksempelvis SBTi.	CO2-enheder kan ikke indgå i frivillige klimaregnskaber og opnåelse af mål i bidragsydere værdikæde

Lodsejeres muligheder for CO₂-rapportering

Certificeringsstandarden for bidrag er udviklet, så den følger international praksis for, hvordan frivillige CO₂-enheder kan opgøres, udstedes og rapporteres. Private lodsejere, kirker, kommuner og statens muligheder for at benytte CO₂-effekten i deres CO₂-rapportering og målopfyldelse fremgår af Standarden for bidrags produktet. Oversigten nedenfor viser rapporteringsmuligheder knyttet til rettighederne til CO₂-enhederne for projekter gennemført under Klimaskovfondens standard for bidrag til den danske klimaindsats.

Alle skovrejsnings- og lavbundsprojekter i Klimaskovfondens standard for bidrag må indgå i følgende CO₂-rapporteringer og målopfyldelse samt have følgende ejerskab af CO₂-effekter:

Staten:

- CO₂-effekten kan indregnes i Danmarks National Inventory Report (NIR) og opnåelse af EU-reguleret Nationally Determined Contribution (NDC) mål under Paris-aftalen og Klimaloven (efter principperne udarbejdet af UNFCCC)

Kommune:

- CO₂-effekten kan indregnes i frivilligt regnskab og mål med geografisk afsæt, (typisk GHG-GPC og DK2020 mål), men kommunen kan ikke sælge klimaeffekter.

Private lodsejere og kirker:

- Private lodsejere og kirker beholder rettighederne til CO₂-effekten. Denne kan ikke videresælges eller videreformidles til tredjepart.
- Den løbende CO₂-effekt kan indgå i lodsejers egne frivillige CO₂-opgørelser og mål (som Klimatjek, Klimavejen, ESGreen Tool o. lignende)
- Den løbende CO₂-effekt må indgå i rapporteringer i lodsejers værdikæde (jf. GHG-protokollen gældende regler for scope 1, 2 og 3)
- Klimaskovfonden pålægger ikke lodsejer begrænsninger i forhold til at benytte den løbende CO₂-effekt til reduktion af kommende omkostninger eller kommende krav fra statslige reguleringer såsom en CO₂-afgift.
- Verificerede CO₂-enheder opnår ved verifikation straks status af "benyttet" i Klimaskovfondens klimaregister.

Klimaskovfonden:

- Klimaskovfonden opnår ikke ejerskab af CO₂-effekten ift. private lodsejere og kirker, da denne beholdes af private lodsejere og kirker.

Projekternes CO₂-effekt fremgår af Klimaskovfondens klimaregister med anvisning af både ex-ante effekt (den forventede fremtidige binding) og ex-post effekt (når effekten er indtrådt og registreret).



Synergieffekter ved projekter

Klimaskovfondens projekter skal ikke kun reducere udledningen af drivhusgasser, men også sikre hensynet til de synergieffekter, det kan medføre, når man skaber nye skove og naturområder.

Klimaskovfonden lægger særlig vægt på biodiversitet, beskyttelse af drikkevand og vandmiljø samt friluftsliv og adgang til naturen. Forhold som kulturarv, klimatilpasning, sociale hensyn eller lokale produkter har også betydning.

I vurderingen af ansøgningen indgår [synergieffekter via et pointscoringssystem](#), hvor opnåelsen af synergieffekter tildes point, som har indflydelse på den samlede vurdering af ansøgningen.

Særlige forhold i ansøgningsrunde 2, efterår 2022

I ansøgningsrunden efteråret 2022 har Klimaskovfonden indgået et samarbejde med DANVA og Danske Vandværker. Det betyder, at lodsejere med såkaldte vandindvindingsoplande, hvor der er særligt fokus på at beskytte drikkevandsressourcer, kan søge vandselskaberne om erstatning for ikke at gødske og sprøjte og søge Klimaskovfonden om midler til et klimaprojekt. Lodsejeren vil dermed opnå mulighed for erstatning for tabt dyrkningsværdi og midler til skovrejsning.

Synergiscoringskriterierne for friluftsliv og rekreative værdier har i denne ansøgningsrunde fokus på adgangsveje til projektarealet. I projektbeskrivelsen kan der dog også indgå andre forhold såsom planlægning for friluftsliv, stier og faciliteter med videre. Disse skrives ind i ansøgningen under "andre synergieffekter".

Hensyn til natur og biodiversitet

Klimaskovfonden følger "brandmandens lov", hvilket vil sige, at eksisterende natur på projektarealer altid skal bevares, f.eks. være lovbeskyttet fredninger, §3 naturområder (søer, enge, heder mv.). Men samtidig skal også ikke-lovbeskyttet natur som findes på arealet bevares, f.eks. levende hegn, ældre solitærtræer, vandlidende lavninger mv., som kan være HNV-scoret^[1].

Typisk vil der dog ikke findes sådanne gamle naturområder på projektarealet, og man vil da skabe ny natur i tilknytning til naboarealers eksisterende naturelementer eller helt nye naturarealer i form af for eksempel udlæg af urørt skov, lysning til naturlig tilgroning, græsningsarealer, åbning af rørlagte vandløb, genskabelse af områder med naturlig vandstand mv. Nye naturområder vil normalt ikke have en artsrig natur i de første mange år, men kan på sigt udvikle et rigt naturindhold.

På tilplantningsarealerne vil træarts- og bevoksningstypediversitet også i sig selv kunne skabe grundlaget for en forbedret artsdiversitet. For skov- og særligt lavbundsarealer anbefales også at undgå næringsstofftilførsel eller om muligt at fjerne næringsstoffer og anvende græsning. Hvis naturelementer indgår i projektet, giver det point i synergiscoren.

Omfanget af nyt naturindhold på projektarealerne skal ske afvejet i forhold til at opnå væsentlige klimaeffekter, da arealforbrug til disse kan reducere klimaomkostnings-effektiviteten, dog med undtagelse af urørt skov, dødt ved og genskabelse af naturlig hydrologi på kulstofrig lavbund.

[1] High Nature Value, en naturscore for arealer gennemført for hele landet. Findes på kort.

Ved både skovrejsning og udtagning af lavbundsjord tages udgangspunkt i projektarealets geografiske beliggenhed og omkringliggende landskab samt ønskede formål udover CO2-reduktion/binding. Omdannelse til skov og udtaget lavbundsareal kan også bidrage til en større naturvariation på landskabsniveau sammen med eksisterende naturområder.

Klimaskovfonden understøtter desuden potentialet for biodiversitet ved skovrejsning ved, at:

- skabe varierede og artsrige bevoksninger i sammenhæng med eksisterende natur og gamle skove
- stille krav om udlæg af mindst 10% (og maksimalt 50%) biodiversitetsareal i skovarealerne, herunder
 - Mindst 7,5% (og maksimalt 30%) urørt skov ved enten naturlig tilgroning eller assisteret naturlig tilgroning med plantning af skovøer
 - Etablere en varieret lysåben natur, inkl. nye vådbundsarealer og skovlysninger
- Etablere brede, artsvarierede løvskovbryn
- bruge hjemmehørende træarter, blomstrende træer og buske
- genetablere naturlig hydrologi så vidt muligt, bevare dødt ved ifm. hugst og et antal hjælpetræer til naturlig død og henfald
- stoppe brugen af pesticider og gødskning efter anlæg

Ansøger skal ved ansøgning bekræfte, at man arbejder ud fra 'Brandmandens lov' på det konkrete projektareal.

Vejledning til ansøgnings-skema

Klimaskovfondens projektmodel

Klimaskovfonden har udarbejdet en model over projektføreløbet for fondens projekter, der viser hovedfaserne i et projekt. Den første fase foregår i en ansøgningsrunde, mens de øvrige faser foregår uafhængig af ansøgningsrunder. Der vil være en samlet tidsfrist for projektføreløbet frem til realisering af projektet: to år regnet fra foreløbigt tilsagn. De enkelte faser er nærmere beskrevet i denne del af vejledningen.

Farverne angiver, hvornår man som lodsejer/ansøger er aktiv, og hvornår i processen Klimaskovfonden er aktiv.





Fase 1: Forprojekt

I denne fase afgiver ansøger eller dennes konsulent grundoplysninger om ejer og projektet. Desuden skal der angives en foreløbig klimaeffekt for projektet. Dette sker efter en beregningsmodel, der er udviklet af Klimaskovfonden. Det vil sige at du på basis af få oplysninger om projektet kan estimere klimaeffekten for projektet. Desuden skal du angive auktionsprisen for projektet.

Hensigten med denne fase er at kunne få en hurtig afgørelse på, om projektet ligger inden for de krav, som Klimaskovfonden arbejder med. Du kan herefter gå videre med nærmere planlægning af dit projekt. Dvs. at fonden på baggrund af de afgivne oplysninger om projekter sender et foreløbigt tilsagn til ansøger eller et afslag.

Du søger via Klimaskovfondens hjemmeside – [klik her](#)

Ansøgningsspor og underkategori

Du skal angive hvilket ansøgningsspor, du søger under – det har betydning for, hvilke krav der stilles til projektet, og hvilke puljer der er afsat til forskellige projekter. På fondens hjemmeside kan du se, hvilke ansøgningsspor der findes. Det vil også fremgå af selve ansøgningsskemaet.

Navn og kommune

Hvis du søger som kommune, region, kirke eller virksomhed, skal du her angive kontaktperson for projektet. Hvis du søger som kirke, region eller virksomhed kan du her med fordel angive både kontaktperson og kirke/region/virksomhed for eksempel:

Jens Hansen, Sognerup Kirke
Kommunen skal altid oplyses i separat felt.

Brug af konsulent

Det er et krav ifm. projekter, at der anvendes en faglig konsulent, dvs. en person eller virksomhed, som er fagligt uddannet og kvalificeret inden for den projektttype der arbejdes med. Hvis man selv har en faglig uddannelse, der fagligt dækker projekttypen, er dette tilstrækkeligt. Det skal angives i ansøgningen og skal på forlangende fra fonden kunne dokumenteres ved eksamensbevis. Du skal ikke vedlægge eksamensbevis mv. i ansøgningen.

Du vælger selv din konsulent, som følger projektet hele vejen til anlæg af projektet. Kommuner kan også optræde som konsulenter ift. private lodsejere, hvis dette ønskes af lodsejere.

Test: overholder projektet Standard for bidrag til den danske klimaindsats gennem skovrejsning?

For at kunne modtage støtte fra fonden til et projekt skal projektet overholde standarden for bidrag til den danske klimaindsats gennem skovrejsning under fonden, (Bilag 1). Denne test er en integreret del af ansøgningen, som skal bestå for at kunne søge støtte til et projekt.

Derfor skal du i ansøgningen besvare en række spørgsmål. De uddybes i bilag 1 men omfatter følgende:

- **Berettigede arealer**
- **Additionalitet:** Klimaskovfondens kriterier for at projekterne kan demonstrere additionalitet omfatter fire trin:
 1. Legal test, projekterne må ikke være påkrævet af lov.
 2. Skovrejsningstilskud, Projekter må ikke modtage andet tilskud eller støtte til selve skovrejsningen fra andre tilskudsordninger (som LDP), andre offentlige eller private fonde og puljer eller virksomheder.
 3. Finanstest: skovrejsningsprojekter etableret efter Klimaskovfondens skovkriterier fra september 2022 består automatisk finanstesten baseret på "Sammenligning af NPV for Klimaskovfondens skovrejsningsprojekter med NPV for fortsat landbrugsdrift" udarbejdet oktober 2022.
 4. Gængs praksis og andre kommercielle formål: Denne test er subjektiv og har til formål at vurdere, om projektets karakter allerede er gængs praksis uden bidrag fra CO₂-enheder eller tjener andre kommercielle formål, der sandsynliggør projektgennemførelse uanset bidraget fra CO₂-enheder. I dette tilfælde kan testen ikke bestås.
- **Sikring af permanent:** da Klimaskovfonden projekter har til formål at sikre en langsigtet effekt, som omfatter tinglysning af fredskovspligt på skovrejsningsarealerne, samt en servitut på projektarealet, hvorfor ansøger i ansøgningskemaet skal svare at være indforstået med dette.
- **Lækage:** Klimaskovfonden forholder sig til eventuelle lækageeffekter fra gennemførte projekter og ønsker gennem sin tilgang at søge at minimere lækageeffekter af klimaprojekterne.

Ovenstående test vil også skulle gennemgås for lavbundsprojekter.

Areal og indtegning i GIS

Når du ansøger om støtte til et areal, tager det udgangspunkt i et projektareal. Projektarealet er hele det areal, der bliver omfattet af støtte fra fonden og hvor krav knyttet til projektet gælder. Det er derfor vigtigt, at du indtegner sit projektareal meget præcist i sin ansøgning. Projektarealet indtegnes via MiljøGIS eller et tilsvarende værktøj.

For kulstofrige lavbundslande til demonstrationsprojekter er det vejledende arealkrav under 10 hektar. For skovrejsning skal projektarealet kunne overholde følgende minimumskrav:

- Kommuner og kirker: minimum 2 hektar
- Private lodsejere på indvindingsjord: minimum 5 hektar

I særlige tilfælde kan arealgrænsen fraviges.

Støttetilkendegivelse fra vandselskaber

Klimaskovfonden har indgået et samarbejde med DANVA og Danske Vandselskaber for at beskytte vigtige drikkevandsressourcer. For skovrejsningsprojekter i indvindingsoplande har du derfor potentielt mulighed for at kombinere støtte fra Klimaskovfonden med erstatning for tabt dyrkningsværdi fra det lokale vandværk. Det er vandværket som afgør, om de også vil støtte projektet. Du har derfor mulighed for, som en del af den endelige ansøgning, medsende en underskrevet støttetilkendegivelse fra det lokale vandværk til dit projekt, når du søger i spor 1. Det er også muligt at ansøge om støtte fra klimaskovfonden i andre drikkevandsområder, f.eks. særlige drikkevandsområder, men her kan man ikke modtage ekstra støtte fra vandværkerne.

Mens klimaskovfonden dækker støtte til planlægning og anlæg af skoven, vil vandselskabet helt eller delvist kunne erstatte tabt dyrkningsværdi ved at pålægge servitutter om forbud mod anvendelse af pesticider, spildevandsslam samt

Særlige forhold i ansøgningsrunden, efterår 2022

For ansøgningsrunden efteråret 2022, indtegnes projektpolygonen separat i MiljøGIS eller lignende. Herfra beregnes arealet og diverse tæk for arealplanlægning udføres manuelt af ansøger. Se vejledning i bilag 3.

BILAG

Bilag 3: Vejledning til MiljøGIS Skovrejsning og Lavbund

[MiljøGIS til skovrejsning](#),

[MiljøGIS til lavbundsprojekter](#)

Du opnår støttetilkendegivelsen ved konkret henvendelse hos dit lokale vandværk, hvis vandselskabet bakker op om samarbejdet mellem Klimaskovfonden, DANVA og Danske Vandværker. Det er det enkelte vandselskab som afgør, om man ønsker at give en støttetilkendegivelse og give erstatning for tabt dyrkningsværdi.

Se områder, hvor der kan være mulighed for ekstra støtte fra vandselskaber [her](#). Vælg *Hydrologi – Indvindingsoplande*, alle i panelet til venstre.

BILAG

[Bilag 8: Støttetilkendegivelse fra vandselskaber](#)

gødningsforbud/restriktioner.

Beregning af projektets forventede CO₂-effekt – første estimat

Et centralt element i ansøgningen er fastlæggelse af den forventede klimaeffekt af det påtænkte projekt. Dette sker skønsvist ifm. den indledende ansøgning, hvor du skal anvende et beregningsværktøj, som fonden har udviklet. Dette findes i bilag 5.

På baggrund af faktuelle input om projektet, kan den gennemsnitlige langsigtede lagring for projektet fastlægges. Det beregnede resultat skal indføres i den elektroniske ansøgning. På baggrund af projektets forventede CO₂-effekt og den opgivne auktionspris beregnes en omkostningseffektivitet (kr./tons CO₂æ), hvilket udgør den pris, du som ansøger konkurrerer med de øvrige ansøgere om. [Se under auktionspris.](#)

Når projektet er nærmere fastlagt i detaljer i den endelige ansøgning (fase 2), konsolideres beregningen af CO₂-effekten.

Der anvendes to forskellige metoder til CO₂-beregningen, en metode til skovprojekter, en anden for udtagning af lavbundsjord.

Beregning af forventede CO₂-optag for skovrejsning

I det elektroniske ansøgningsskema skal der inkluderes et tal fra beregningsværktøjet (Bilag 5). Dette er den forventede varige CO₂-binding i alt (t CO₂-æk). Tallet findes under fanen "Resultat - sammendrag" felt F22.

Dette tal benyttes til at beregne omkostningseffektiviteten. [Se også Auktionspris.](#)

Grundlaget for denne beregning er en vurdering af:

- Samlet areal for projektet
- Projekt og arealanvendelse
- Bevoksningsprocent (90% eller mindre)
- Om CO₂ binding i jorden medregnes (ja/nej - er arealet fx eksisterende vedvarende græs, skal det ikke medregnes, dvs. svar: nej)
- Valg af kulturmodeller

Beregning af forventede CO₂-optag for lavbundsprojekter

For lavbundsprojekter anvendes en på forhånd estimeret fast klimaeffekt på 15 t CO₂/ha kulstofrig lavbundsjord (> 6 % kulstof). Den endelige klimaeffekt vurderes i den videre udvikling af projektet baseret på aktuelle metoder fra AU.

OBS: Ansøger bør være opmærksom på, at hvis klimaeffekten ved projektet ændres efter indsendt ansøgning ifm. den endelige beregning af klimaeffekten, vil støttebeløbet blive reduceret forholdsmæssigt. Hvis klimaeffekten stiger, vil beløbet kunne øges med op til 10 %, som beskrevet i afsnittet "Hvad får man i støtte - aktionspris"

BILAG

Bilag 5: Beregningsmodel for CO₂ optag ved skovrejsning

[Bilag 6: Vejledning til beregningsmodel for CO₂ optag ved skovrejsning.](#)

Synergieffekter

Alle projekter skal, for at sikre synergieffekter i rimeligt omfang, kunne opnå et minimum antal point (8) for synergieffekter (dvs. andre effekter end klima). Scoring af disse sker i et skema i ansøgningen. Der er på forhånd defineret nogle faste typer af synergier, som kan udløse point i vurderingen af ansøgningen. Ansøger har mulighed for at tilføje anden type synergieffekt, hvis denne ikke findes i skemaet. Hvis man gør det, skal der gives en kort beskrivelse af, hvilken synergieffekt, der er tale om, og hvorfor den er relevant at arbejde med.

Tabel 1. Scoringssystem for synergieffekter.

Synergieffekter	Skala (point)	Max mulige point
Centrale synergieffekter:		
Biodiversitet (5 point hvis arealet ligger i tilknytning til fredning, §3, HNV > 5 eller N2000. Ved mindre tilknytning 3 point)	5/3/0	5
Grundvand/drikkevandsbeskyttelse * (5 point for særlige indsatsområder*, 3 point for indvindingsoplande, 1 point for særlige drikkevandsinteresser)	5/3/1	5
Rekreative formål (5 point hvis der er adgangsvej til arealet og under 300 meter fra by)	5/0	5
Øvrige synergieffekter:		
Vandmiljø (beliggende i områder fra kvælstofreduktion for skovrejsning)	2/0	2
Klimatilpasning (inkluderet i projektarealet)	1/0	1
Kulturarv (struktur/udsigt/indsigt/sigtelinier, fund, fortidsminder)	1/0	1
Andre hensyn fx sociale hensyn, lokale produkter, samspil med strategisk by- og landskabsudvikling	1/0	1
		20

* Vær opmærksom på, at scoringen ift. drikkevandsinteresser er blevet justeret ift. det eksisterende ansøgningsmodul, som afspejles i ovenstående skema. Det betyder, at du skal vælge point efter denne graduering:

- 5 point ved beliggenhed i indvindingsoplande – her er der potentielt mulighed for ekstra støtte fra vandselskaber
- 3 point ved beliggenhed i områder med særlige drikkevandsinteresser
- 1 point ved beliggenhed i områder med drikkevandsinteresser
- Klimaskovfonden vil gennemgå alle ansøgninger for at sikre korrekt pointgivning ift. drikkevandsinteresser.

Hvis du mener, dit projekt har andre positive synergieffekter end nævnt i tabellen, kan dette angives under "andre hensyn, foreksempel "Understøtter spor i landskabet". De nævnte udpegninger findes i øvrigt som en del af MiljøGIS. [Se også under Areal og indtegnning i GIS](#)

Særlige forhold, som ikke indgår i MiljøGIS:

- **Nye naturelementer:** Hvis du selv ifm. projektet etablerer ny natur på projektområdet, f.eks. etablering af vandhul/sø.
- **Rekreative formål** – adgangsvej: Hvis der er lovlig adgang til projektarealet f.eks. via rekreativ sti, markvej eller spor i landskabet.
- **Klimatilpasning:** Hvis projektet indgår i et konkret vedtaget klimatilpasningsprojekt.

Ovenstående forhold scores af ansøger selv, men kontrolleres med stikprøver af Klimaskovfonden.

Hvis flere projekter har samme omkostningseffektivitet vil projektets synergiscore være afgørende for tildeling af støtte .

Tro og love-erklæringer

I dette afsnit i ansøgningen erklærer du dig enig med forskellige vilkår for støtte under Klimaskovfonden. Du skal kunne godkende alle vilkår for at kunne ansøge. Et af vilkårene er, at du er forpligtet til at gennemføre anlæg af projektet to år regnet fra tidspunkt for det foreløbige tilsagn. Der er ikke yderligere frister for projektet, men du bør gå i gang med den endelige ansøgning hurtigst muligt efter man har modtaget forhåndstilsagn fra fonden.



Foreløbig vurdering - tilsagn

Når din ansøgning er afsendt og modtaget i Klimaskovfonden modtager du en kvittering. Derefter tjekker fonden oplysningerne. Hvis der mangler oplysninger eller der er uklare forhold, vil du modtage en mail med besked om, hvilke oplysninger, vi har brug for fra dig. Du svarer gennem et link i denne mail. Mails sendes både til lodsejer og eventuel konsulent.

Når alle forhold er i orden, vil du modtage et foreløbigt tilsagn fra Klimaskovfonden. Du kan nu gå i gang med den detaljerede ansøgning og projektbeskrivelse. Indhentning af myndighedsgodkendelser vil gå i gang ved Klimaskovfonden, hvis du anmoder om dette. Se også [Fase 2 Ansøgning](#).

Hvis fonden vurderer at projektet ikke kan opfylde fondens kriterier, vil du modtage et afslag på din ansøgning. Ansøgningen udgår af prioriteringen i ansøgningsrunden. Hvis du senere vil genansøge projektet eventuelt med ændringer, skal det ske i en ny ansøgningsrunde, når en sådan er åben.



Fase 2: Ansøgning

I denne fase udarbejdes den endelige ansøgning med alle detaljer om projektet, herunder den endelige beregning af CO₂-effekten og myndighedsbehandling. Det er i denne fase, at projektet fastlægges i indhold.

Den endelige ansøgning skal indeholde følgende jf. skabelon på Klimaskovfondens hjemmeside:

- Projektbeskrivelse (se bilag for henholdsvis skov og lavbund)
- Endelig beregning af CO₂-effekten (se bilag 5 og 6 for beregning og vejledning)
- Endelig projektafgrænsning
- Myndighedsgodkendelser

Den endelige ansøgning sker via et særligt ansøgningsskema, som findes på fondens hjemmeside.

BILAG

Endeligt ansøgningsskema (offentliggøres senere)

Projektbeskrivelse

Projektbeskrivelsen beskriver i detaljer, hvordan projektet vil blive anlagt og gennemført. Den danner samtidig baggrund for den endelige beregning af projektets forventede CO₂-effekt.

Indholdet i projektbeskrivelsen vil offentliggøres på fondens hjemmeside senest i forbindelse med det foreløbige tilsagn. Der vil være forskellige skabeloner for projektbeskrivelser for skovprojekter og lavbundsprojekter, og du kan se det forventede indhold for skovrejsning nedenfor.

Hvis Klimaskovfonden vurderer, at lodsejeren i sit valg af træarter og kulturmodeller ikke lever op til fondens kriterier og principper om etablering af en robust, varieret og klimatilpasset skovrejsning, forbeholder fonden sig ret til at afvise projektbeskrivelsen og i sidste ende projektet.

BILAG

Bilag: Projektbeskrivelse for skovrejsning (offentliggøres senere)

Projektbeskrivelsen for skovrejsning forventes at blandt andet at tage stilling til følgende:

- Projektinformation (ejerforhold, kontakt oplysninger med mere)
 - Beskrivelse af overordnet målsætning med skovrejsningsprojektet
 - Nuværende og historisk arealanvendelse
 - Lokalitetsbeskrivelse, bl.a. jordbund og argumentation for valg af bonitet (høj, mellem eller lav)
 - Gennemgang af myndighedstilladelser
 - Tilplantningsplan inkl. kortmateriale og valg af kulturmodeller på bevoksningniveau
- Naturpleje og naturudvikling (eksisterende og ny natur)
 - Beskrivelse af rekreative tiltag
 - Udklip fra beregningsværktøjet for den forventede CO₂-effekt (samt indsendelse af selve regnearket i sin fuldeform):
 - Tabel med varig CO₂-binding før og efter buffer per ha og på projektniveau
 - Tabel med projekteret CO₂-effekt i 5 års perioderne.

Myndighedsgodkendelser



Myndighedsgodkendelser indhentes i projektets fase 2. Disse omfatter fredskovspligt og diverse planmæssige forhold, herunder screening om 'Vurdering af Virkning på Miljøet' (VVM). De centrale myndigheder vil dermed være Miljøstyrelsen og den lokale kommune. Der kan dog også være andre relevante myndigheder f.eks. Naturstyrelsen ved strandbeskyttelseslinjer.

Tilladelser m.m. fra offentlige myndigheder og museum

Klimaskovfonden indhenter på dine vegne, hvis du anmoder om dette, de nødvendige udtalelser, tilladelser og dispensationer fra offentlige myndigheder til at gennemføre projektet. Dette vil ske, når projektbeskrivelsen er modtaget i klimaskovfonden. Kommuner vil dog selv stå for indhentning af nødvendige myndighedstilladelser da de selv er en myndighed.

Det kan også være nødvendigt at indhente yderligere tilladelser og dispensationer, som vedlægges ansøgningen f.eks. fra forsyningselskaber, hvis der findes ledningsanlæg, så som højspændingsledninger eller vandledninger, som har betydning for dit projekt.

Du skal sørge for, at dit skovrejsningsprojekt svarer til det, kommune og museum m.fl. har godkendt, før du indsender din ansøgning. Du kan kun opnå tilsagn om støtte til de dele af dit skovrejsningsprojekt, som er i overensstemmelse med de medsendte tilladelser m.m. fra offentlige myndigheder, herunder kommune og museum.

Du behøver ikke afvente udløbet af eventuelle klagefrister for afgørelser fra offentlige myndigheder eller museer, før du indsender ansøgningen. Optages der klagesagsbehandling af en eller flere afgørelser, skal du meddele det til Klimaskovfonden. Et eventuelt tilsagn vil være betinget af klagens afgørelse.

Har du ikke indhentet de nødvendige tilladelser m.m. til dit skovrejsningsprojekt og indsendt dem sammen med din ansøgning, kan din ansøgning blive afvist.

Hvis projektarealet ligger i mere end én kommune eller inden for mere end ét museum med arkæologisk ansvars geografiske område eller berører flere relevante offentlige myndigheder,

skal nødvendige tilladelser m.m. indhentes fra alle de berørte myndigheder og museer. Disse vedlægges ansøgningen.

Formålet med tilladelser

Formålet med indhentning af tilladelser og dispensationer er bl.a. at sikre, at der ikke er lovgivning, fysisk planlægning, beskyttelseszoner, byggelinjer, servitutter eller anden regulering, som er til hinder for, at projektarealet bliver fredskovspligtigt. Som udgangspunkt er en afgørelse efter jordressourcebekendtgørelsen og en afgørelse med screeningsskema efter VVM nødvendig. Hvis dit skovrejsningsprojekt er beliggende i et negativt skovrejsningsområde, er det også nødvendigt, at du har indhentet en dispensation.

Kommunen kan vurdere de nødvendige dispensationer og tilladelser på baggrund af din projektbeskrivelse. Når du er klar til at indsende din ansøgningen, skal du sørge for at de nødvendige tilladelser og dispensationer fra kommunen er vedhæftet din ansøgning.



Husk udtalelse fra det arkæologisk ansvarlige museum

Du skal bede museet med arkæologisk ansvar i dit område om en udtalelse vedrørende gennemførelse af projektet. Du skal vedlægge udtalelsen til din ansøgning, før du indsender ansøgningen.

Fortidsminder og arkæologiske fund er beskyttede, jf. museumsloven. Arkæologiske interesser og beskyttede fortidsminder skal være defineret på projektarealet, således at kulturarven sikres i forbindelse med den fysiske planlægning. Er det ikke muligt at sikre fortidsminderne, skal der, jf. museumsloven, foretages en arkæologisk undersøgelse.

Museet vil foretage arkivalsk kontrol, når du henvender dig vedrørende dit skovrejsningsprojekt og udarbejde en udtalelse om, hvorvidt der er registrerede fortidsminder på arealet, eller om det ligger inden for et kulturarvsareal.

Hvis der er kendte fortidsminder på arealet eller det ligger inden for et kulturarvsareal, kan museet kræve, at der foretages en arkæologisk forundersøgelse for at lokalisere og afgrænse de væsentlige fortidsminder med henblik på, at de friholdes fra beplantning. Det er ikke tilladt at plante på beskyttede fortidsminder. Hvis der stilles krav om arkæologiske forundersøgelser, skal disse være gennemført, før du kan udnytte et eventuelt tilsagn om støtte til privat skovrejsning.

Husk alle relevante myndigheder

For at betrygge, at tilsagnet om støtte til skovrejsning bliver tildelt et projektareal, som vil resultere i skov i fremtiden, er det nødvendigt at hele projektarealet bliver gennemgået.

Det er for at sikre, at jorden kan tilplantes, uden at det er i modstrid med andre myndigheder, anlæg og lignende. Listen over hvilke myndigheder, det kan være nødvendigt at inddrage, vil variere fra projekt til projekt, og som lodsejer har du ansvaret for at, alle er inddraget.

Som udgangspunkt er det altid en god ide at

I afgørelserne indgår bl.a. vurderinger af arealets

undersøge, om der er servitutter, fredninger eller anden relevant lovgivning, der kan påvirke projektet og dets udformning.

Pålæggelse af fredskovspligt

Fredsskovpligten ifm. skovrejsning ansøges hos Miljøstyrelsen og sker ved pålæggelse efter §4 i Skovloven. Du kan finde særlig vejledning herom hos Miljøstyrelsen. Fredskovpligten kan blive pålagt efter, at du har indsendt endelig ansøgning til Klimaskovfonden, men det er en forudsætning, at du har ansøgt om det og kan dokumentere det, når du indsender den endelige ansøgning. Det anbefales ikke, at tilplantningen sker, før du har modtaget bekræftelse på fredskovspligten, da du ellers kan risikere at skulle ændre i projektet undervejs i realiseringen.

I praksis sker noteringen ved, at Miljøstyrelsen giver Geodatastyrelsen meddelelse om afgørelser om konstatering, pålæggelse og ophævelse af fredskovspligt. Geodatastyrelsen indfører oplysningerne i matrikelregisteret og det digitale matrikelkort og videregiver oplysningerne til tinglysningskontorerne. De er herefter umiddelbart tilgængelige på ejendommens tingbogsblad, samme sted som de øvrige oplysninger, der har betydning for potentielle aftaleerhververe og kreditorer.

landskabelige, miljømæssige, naturhistoriske, kulturhistoriske og friluftsmæssige forhold –og om vedvarende skovdrift er en fornuftig arealanvendelse. Jordbund, klima og topografi det pågældende sted afgør, hvilken type skov, der på en konkret lokalitet bedst kan opfylde skovlovens og Klimaskovfondens krav (Se bilag 2).

Miljøstyrelsens vurderinger kan ske på baggrund af den projektbeskrivelse med tilknyttet skovkort, tilplantnings-, pleje og driftsplan til beskrivelse af skovarealets anlæg og udvikling, som Klimaskovfonden kræver udarbejdes for sine skovprojekter.

Som lodsejer skal du herefter sørge for, at projektbeskrivelsen og skovprojektet

svarer til det, Klimaskovfonden, myndigheder, museum m.fl. har godkendt.

Når du er klar til at indsende sin ansøgning, skal du derfor sørge for at alle nødvendige tilladelser og dispensationer fra myndigheder og evt. museum mv. er vedhæftet ansøgningen, som det allerede er nævnt.

Der kan gives afslag, hvis arealerne er beskyttede naturområder, fredede områder eller områder, der i kommune- eller regionplan er udlagt til formål, som ikke er foreneligt med fredskovspligt, fx råstofgravning, eller arealerne vurderes for vandlidende eller lignende.

Beregning af projektets endelige CO₂-effekt

I fase 2 skal den endelige beregning af CO₂-effekten ske. Dette sker i regnearket i Bilag 5, hvor projektets forventede CO₂-effekt kan beregnes, på baggrund af de valgte kulturmodeller for skovrejsningsprojektet. Vejledning til beregning findes i Bilag 6.

På baggrund af den endelige beregning sammenholdt med den auktionspris, du har angivet i standardansøgningen, beregnes en omkostningseffektivitet for projektet udtrykt i kr./tons CO₂æ. Dette blev også beregnet ifm. din standardansøgning.

Hvis værdien for omkostningseffektiviteten i denne fase er blevet højere (dårligere) reguleres din auktionspris i forhold til, hvad du selv har angivet i standardansøgningen. Det betyder dit støttebeløb pr. hektar falder ift. standardansøgningen i fase 1.

Hvis værdien er faldet (bedre) reguleres din auktionspris i forhold til, hvad selv har angivet i standardansøgningen. [Se også Hvad kan man få i støtte](#)

Den endelige klimaeffektberegning for skovrejsningsprojektet skal fastlægge afdelinger og bevoksning/litra og størrelserne:

Projekt og arealanvendelse: Afdelinger, litra og størrelse heraf (ha).

- Bevoksnings procent (90% eller mindre)
- Om CO₂ binding i jorden medregnes (ja og nej - er arealet f.eks. eksisterende vedvarende græs, skal det ikke med regnes, dvs. svar: nej)
- Valg af kulturmodel på bevoksnings-/litra niveau (ha)

Disse vil være bindende. Sker der efterfølgende ændring skal Klimaskovfonden kontaktes.

Regnearket med den forventede CO₂-effekt skal indsendes til Klimaskovfonden, sammen med projektbeskrivelsen, som også skal indeholde udklip fra regnearket, som angivet under den foreløbige disposition til projektbeskrivelsen.

BILAG

Bilag 5: Beregningsmodel for CO₂-optag ved skovrejsning

Bilag 6: Vejledning til beregningsmodel for CO₂-optag ved skovrejsning



Fase 3: Realisering af projektet

Tilplantning eller hævnning af vandstand

Du har i princippet mulighed for at påbegynde realiseringen af projektet fra den dato, du har ansøgt om støtte hos fonden, men det sker på egen risiko, idet støtten først kan bekræftes, når der er tilsagn fra fonden i den endelige ansøgning (fase 2). Vi anbefaler, at du venter med at begynde projektet fysisk, indtil du har fået det endelige tilsagn om støtte (fase 2), og der er opnået alle nødvendige myndighedsgodkendelse, dispensationer, tilladelser, VVM mv.

Hvis du påbegynder dit projekt, før der foreligger endeligt tilsagn, kan du risikere, at projektet ikke kan modtage tilsagn om støtte, eller at omfanget af støtte ikke svarer til det, du har ansøgt.

Skovrejsningen/udtagningen skal etableres senest to år efter dato for foreløbigt tilsagn.

Der kan alene opnås støtte til projekter, der endnu ikke er etableret.



Validering, monitorering og verifikation

I tråd med international praksis i frivilligt CO₂-marked gennemføres der uafhængig validering og verifikation af alle Klimaskovfondens støttede projekter.

Validering pågår én gang og har til formål at validere, at projektet er gennemført i tråd med det, der er givet endeligt tilsagn til. **Verifikation** pågår løbende med henblik på at verificere opnåelsen af projektets forventede kulstofeffekter og evt. synergieffekter.

Klimaskovfonden afholder alle direkte omkostninger relateret til den uafhængige validering og verifikation.

Ændring af projektet

Projektets indhold fastlægges ifm. den endelige ansøgning og myndighedsbehandlingen. Herefter må projektets indhold ikke ændre sig.

Sker der ændringer i forhold til den indberettede forventede CO₂-effekt, så beskriver Standarden for bidrag til den danske klimaindsats gennem skovrejsning (Bilag 1) hvornår dette kan medføre en transaktion fra den fælles bufferpulje, og hvilke hændelser, der betegnes som utilsigtede hændelser, hvor CO₂-enheder fra bufferpuljen overføres til projektet uden beregning for lodsejeren. Kan hændelser betegnes som tilsigtede, skal lodsejeren kompensere for overførslen som beskrevet i standarden.

Lodsejeren har også pligt til at indberette hændelser, der medfører ændringer i den forventede CO₂-binding på arealet, som tidligere er indberettet.