PROJEKT BESKRIVELSE

4. MARTS 2024

Skovrejsning, Vildmosevej 13

Sagsnummer: 2022-172

Projektinformation

Projektnavn:
Skovrejsning, Vildmosevej 13

Areal projekt:
5,08 Hektar

Lokalitet adresse:
Vildmosevej 13, Karsholte By, Tersløse

Areal af fredskov:
5,08 Hektar

Ejendomsnummer:
2405985

Forventet tidspunkt for tilplantning af skoven:
Forår 2023 (maj 2023)

Lokalitet matrikel:
1g Karsholte By, Tersløse

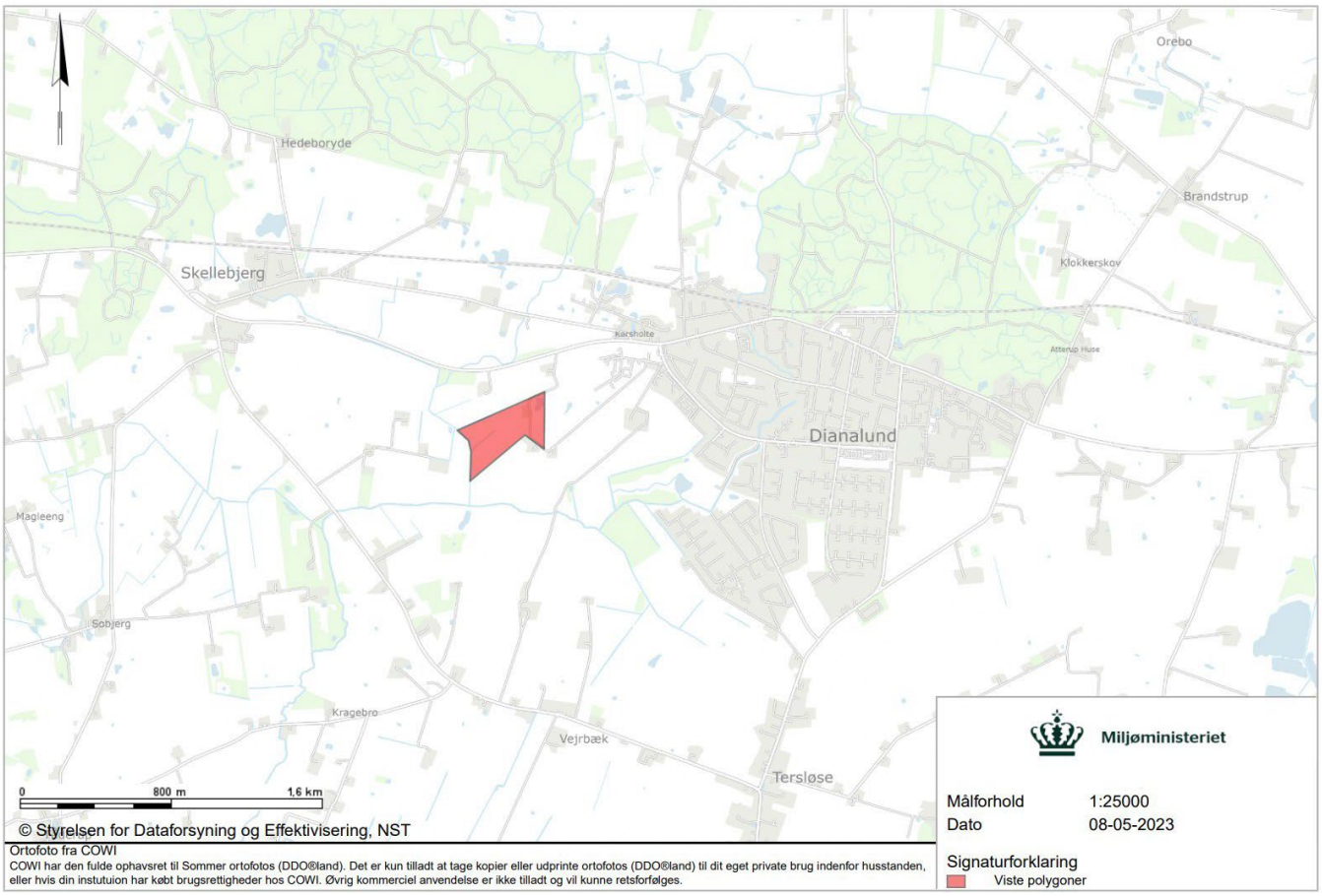

Overordnet driftsformål

Skovrejsningsprojektet modtager støtte til etableringen af skoven fra Klimaskovfonden. Klimaskovfondens formål med at støtte projekter er at skabe skovrejsnings- og lavbundsprojekter, som har en klimaeffekt i form af CO2-reduktion og tilhørende synergieffekter i forhold til natur, biodiversitet, miljø mv. Projekterne indgår i fondens arbejde med at finansiere den danske klimaindsats gennem klimabidrag og klimakompensation under fonden.

Ejeren lægger i sin drift af skoven særlig vægt på følgende forhold:

- Hensyn til natur og biodiversitet
- CO2-lagring
- Rekreative formål
- Jagt
- Drikkevandsbeskyttelse

Historisk arealanvendelse og udpegninger med betydning for projektet

Arealet har været i produktion i landbrugsmæssig forstand, arealets tidligere anvendelse er ikke betydelige for projektet. Der er indhentet dispensation for skovrejsning uønsket udpegning.

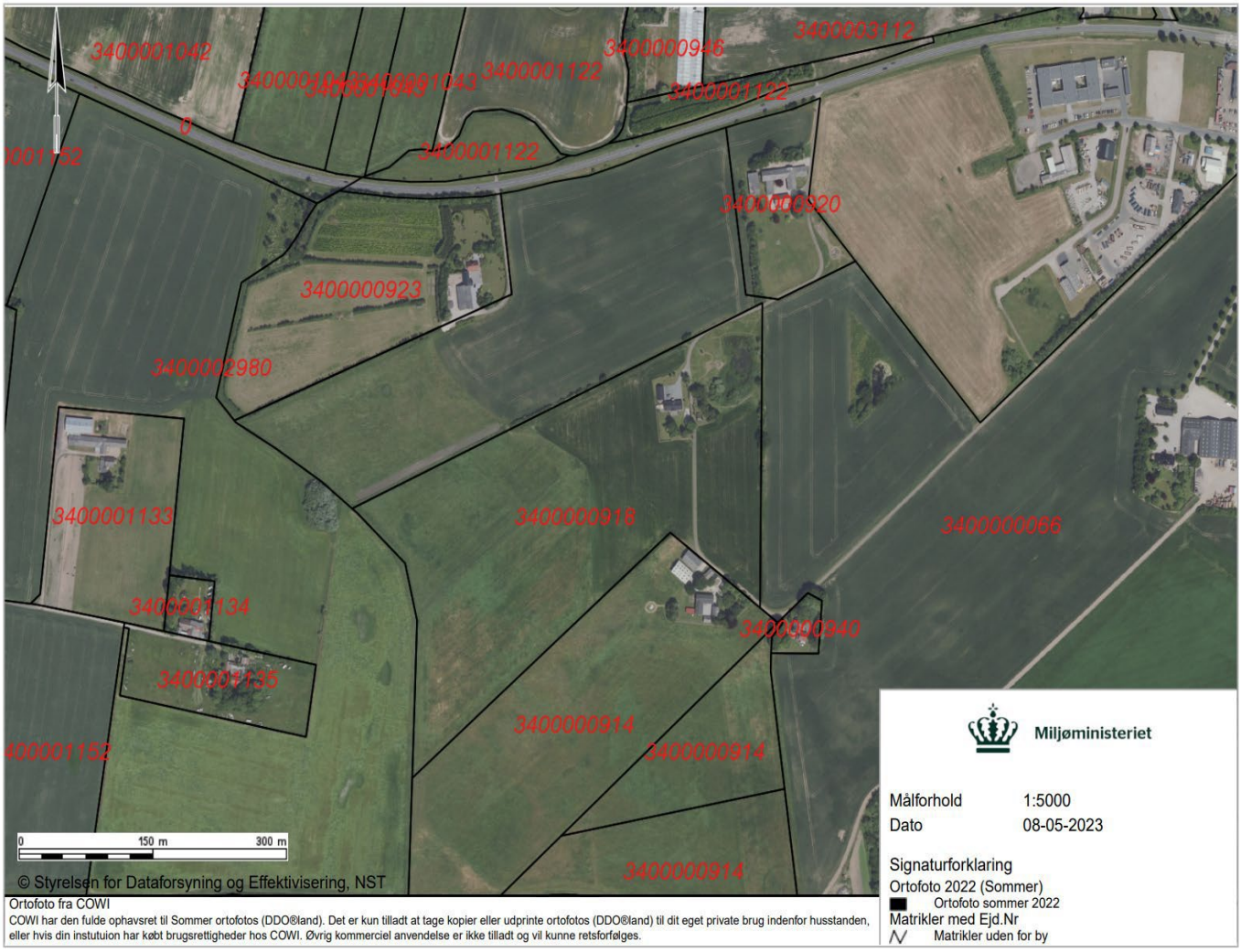

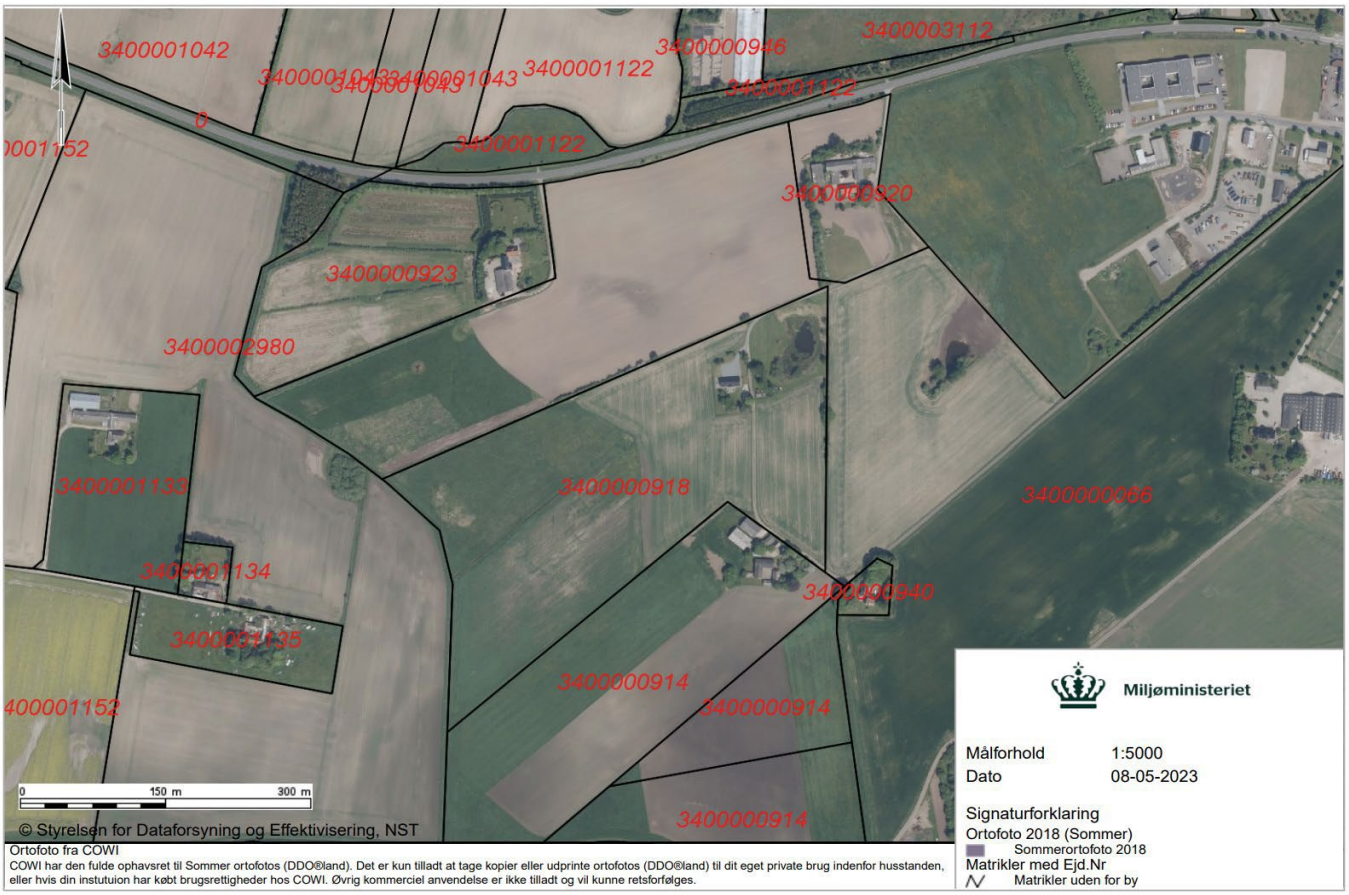
3400001042
3400000946
3400003112
3400001122
3400000920
3400000923
3400002980
3400001133
3400000918
3400000066
3400001134
3400000940
3400001135
3400000914
0
150 m
300 m
© Styrelsen for Dataforsyning og Effektivisering, NST
Ortofoto fra COWI
COWI har den fulde ophavsret til Sommer ortofotos (DDO®land). Det er kun tilladt at tage kopier eller udprinte ortofotos (DDO®land) til dit eget private brug indenfor husstanden, eller hvis din instutuion har købt brugsrettigheder hos COWI. Øvrig kommerciel anvendelse er ikke tilladt og vil kunne retsforfølges.
Miljøministeriet
Målforhold 1:5000
Dato 08-05-2023
Signaturforklaring
Ortofoto 2018 (Sommer)
Sommerortofoto 2018
Matrikler med Ejd.Nr
Matrikler uden for by

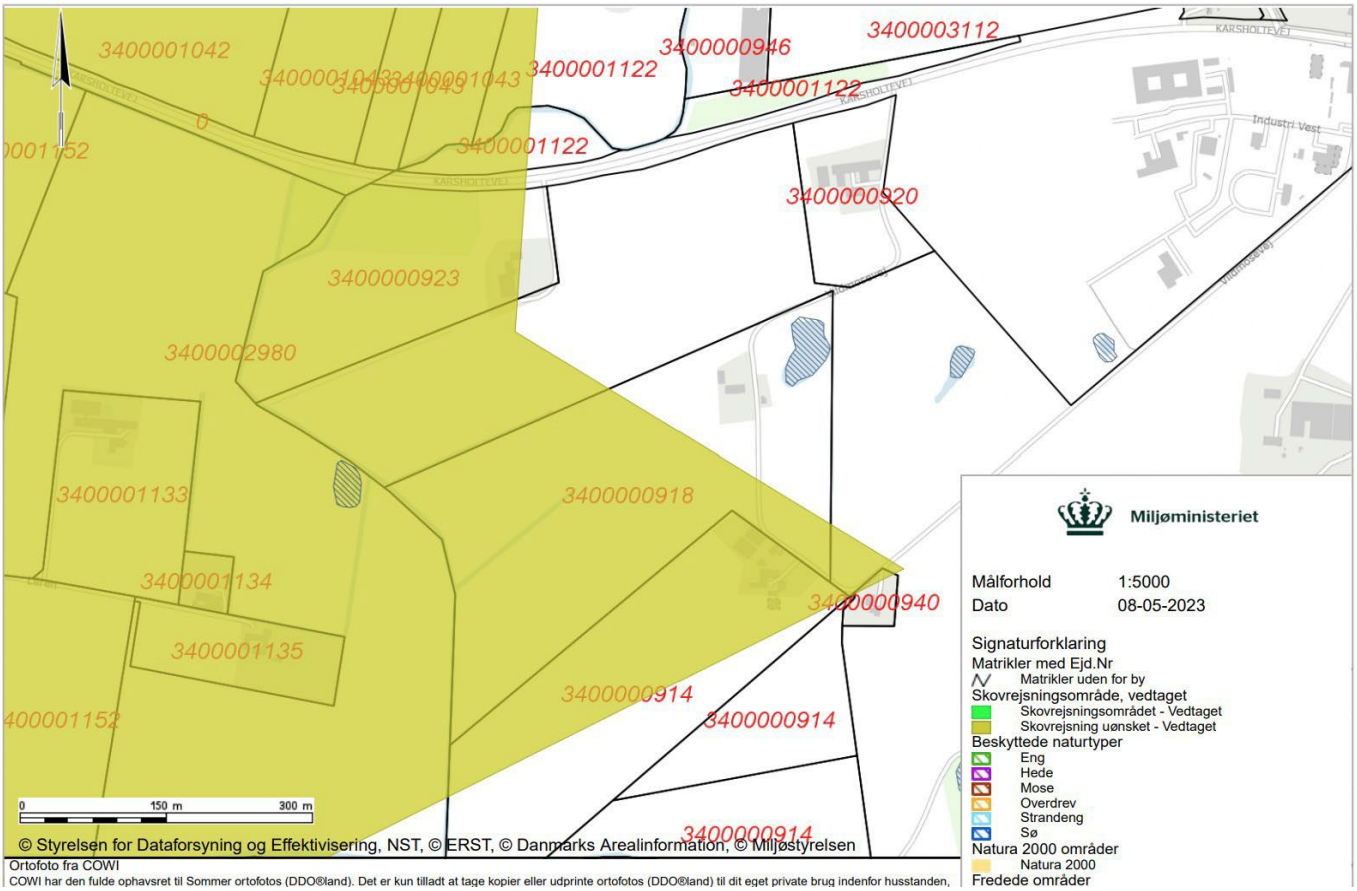
3400001042
3400000946
3400003112
3400001122
3400000920
3400000923
3400002980
3400001133
3400000918
3400001134
3400000940
3400001135
3400000914
0
150 m
300 m
KARSHOLTVEJ
Industri Vest
© Styrelsen for Dataforsyning og Effektivisering, NST, © ERST, © Danmarks Arealinformation, © Miljøstyrelsen
Ortofoto fra COWI
COWI har den fulde ophavsret til Sommer ortofotos (DDO®land). Det er kun tilladt at tage kopier eller udprinte ortofotos (DDO®land) til dit eget private brug indenfor husstanden,
Miljøministeriet
Målforhold 1:5000
Dato 08-05-2023
Signaturforklaring
Matrikler med Ejd.Nr
Matrikler uden for by
Skovrejsningsområde, vedtaget
Skovrejsningsområdet - Vedtaget
Skovrejsning uønsket - Vedtaget
Beskyttede naturtyper
Eng
Hede
Mose
Overdrev
Strandeng
Sø
Natura 2000 områder
Natura 2000
Fredede områder

Additionalitet, permanens og lækage

Additionalitet

Projektet er ikke påkrævet af gældende love, regler eller afgørelser og modtager ikke andet tilskud eller støtte til selve skovrejsningen, fra andre tilskudsordninger, andre offentlige eller private fonde og puljer eller virksomheder. Projektet kan ikke regnes som den mest rentable arealudnyttelse i forhold til alternativ arealudnyttelse og er ikke omfattet af Klimaskovfondens retningslinjer for gængs praksis.

✓ Jeg bekræfter, at ovenstående fortsat er gældende

Permanens

For at sikre permanens pålægges fredskovspligt og en tidsbegrænset servitut på projektarealet.

✓ Jeg bekræfter, at ovenstående fortsat er gældende

Lækage

Projektgennemførslen giver ikke anledning til, at den tidligere produktion eller brug af arealet flytter til andre arealer, der er kontrolleret af ansøger.

✓ Jeg bekræfter, at ovenstående fortsat er gældende

Lokalitetsbeskrivelser

Projektlokaliteten ligger i skovregion 4, med jordbundstype 5, svarende til høj bonitet. Dette betyder at langt de fleste danske træarter er til at gro og få god vækst. Enkelte delarealer kan foretræde at være våde men plantevalget tilpasses efter behov. Der er ikke særlige problemer med frost og tørke på projektarealet.

Myndighedstilladelser

Der er vedlagt dokumentation for følgende tilladelser:

1. Tilladelse fra Sorø Kommune
2. Afgørelse om VVM
3. Dispensation fra skovrejsning uønsket

Tilplantningsplan

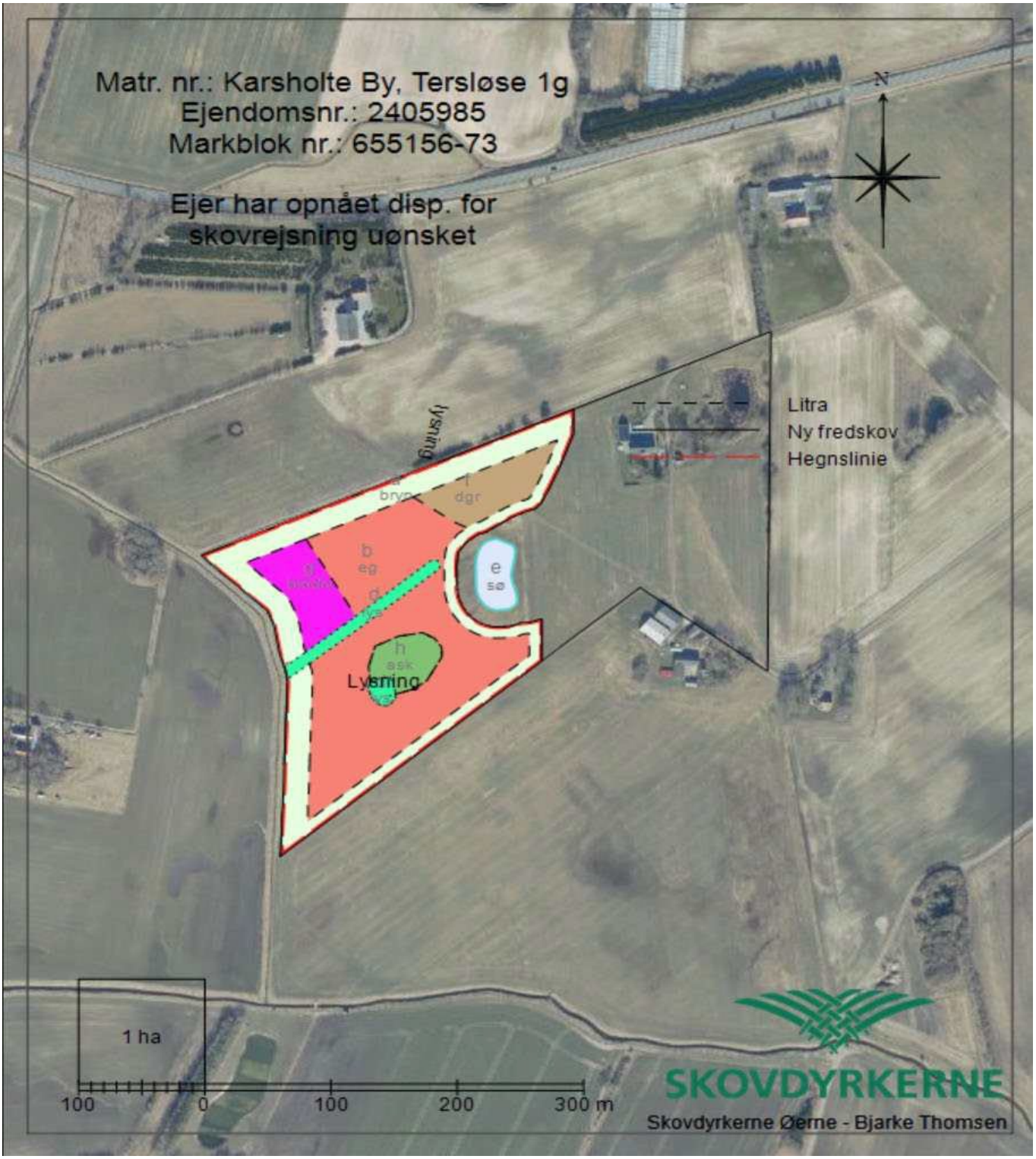

Skovdyrkerne Planteplan

Produktionsskov, jagtskov, biodiversitetsskov, CO2-skov.

Ejer:	**navn**							
Adresse:	Tilgår		**Post nr.**	tilgår	**By**	tilgår	**Tlf.**	nummer
Total areal		ha	**Tilplantet. areal**		4,89	ha		
			Lysninger		0,12225	ha		

Litra 1a

Grunddata

Anven.	2: Skovbryn (Middel/Høj)	**Areal, ha**	**1,68**		
Rk. afstand	1,5	**Pl. afstand**	1,4	**Planter pr ha**	4.286
Plantetal total korr. for fradrag			**7.200**		

Bemærkninger 3

hvis skovbrynet er tyndt skal i kun benytte planteanvisningen for række 1, 2, 3, 10, 11 og 12

Faktisk planter pr ha

4285,7143

Sporberegning / fradragsareal

Sporlgd.	0	**Spr br. m**	4	**Spr areal,m²**	0
Spor, %	10,00	**krrAreal, ha**	1,51	**krrPl. pr. ha**	4.286
krrTottal plantetal		7.200			

Holmberegning

1. Holmart	0	0	0	stk	**Total**	0	**Antal holme**	0	**Plantal u. holm**	7.200
2. Holmart	0	0	0	stk	**Total**	0	**Total antal**	0		
3. Holmart	0	0	0	stk	**Total**	0	**Holm pct del**	0,00		

Typer	Arter	Art fork.	Indbl. %	Antal	Anvis. Ibl%
Hovedtræ	Eg	eg	33,33	**2400**	33,33
Indbl. 1	Rødel	rel	11,11	**800**	11,11
	Fuglekirsebær	kir	11,11	**800**	11,11
	Birk	bir	5,56	**400**	5,56
Indbl. 2	Skovæble	æble	5,56	**400**	5,56
	Mirabel	mbel	5,56	**400**	5,56
	Hassel	has	11,11	**800**	11,11
Indbl. 3	Tjørn	hvit	5,56	**400**	5,56
			0,00	**0**	0,00
	Hyld	hyld	5,56	**400**	5,56
	Hæg	hæg	5,56	**400**	5,56
Holm			0,00	**0**	0,00
			0,00	**0**	0,00
			0,00	**0**	0,00
Total			**100,00**	**7200**	

Planteanvisning

	Litra	*1a*	**Anven**	2: Skov	**Antal**	**rk**	12	**Antal**	**pl**	12				
		pl. 1	pl. 2	pl. 3	pl. 4	pl. 5	pl. 6	pl 7	pl. 8	pl. 9	pl. 10	pl. 11	pl. 12	
→	rk. 1	has	eg	rel	has	eg	rel	has	eg	rel	has	eg	rel	→
→	rk. 2	has	hvit	hæg	has	hvit	hæg	has	hvit	hæg	has	hvit	hæg	→
→	rk. 3	eg	eg	hyld	eg	eg	hyld	eg	eg	hyld	eg	eg	hyld	→
←	rk. 4	hyld	eg	eg	hyld	eg	eg	hyld	eg	eg	hyld	eg	eg	←
←	rk. 5	hæg	hvit	has	hæg	hvit	has	hæg	hvit	has	hæg	hvit	has	←
←	rk. 6	rel	eg	has	rel	eg	has	rel	eg	has	rel	eg	has	←
→	rk. 7	kir	æble	bir	kir	æble	bir	kir	æble	bir	kir	æble	bir	→
→	rk. 8	eg	eg	mbel	eg	eg	mbel	eg	eg	mbel	eg	eg	mbel	→
→	rk. 9	kir	eg	rel	kir	eg	rel	kir	eg	rel	kir	eg	rel	→
←	rk. 10	rel	eg	kir	rel	eg	kir	rel	eg	kir	rel	eg	kir	←
←	rk. 11	mbel	eg	eg	mbel	eg	eg	mbel	eg	eg	mbel	eg	eg	←
←	rk. 12	bir	æble	kir	bir	æble	kir	bir	æble	kir	bir	æble	kir	←

Litra 1b Eg/alø

Grunddata

Anven.	04: EG/ALØ	**Areal, ha**	**2,24**		
Rk. afstand	1,5	**Pl. afstand**	1,4	**Planter pr ha**	4.048
Plantetal total korr. for fradrag			**9.067**		

Bemærkninger 2

Faktisk planter pr ha

4038,3929

Sporberegning / fradragsareal

Sporlgd.	0	**Spr br. m**	4	**Spr areal,m²**	0
Spor, %	15,00	**krrAreal, ha**	1,90	**krrPl. pr. ha**	4.048
krrTottal plantetal		9.067			

Holmberegning

1. Holmart	Rødgran	rgr	300	stk	**Total**	672	**Antal holme**	2,24	**Plantal u. holm**	8.171
2. Holmart	Douglas	dgr	100	stk	**Total**	224	**Total antal**	896		
3. Holmart	0	0	0	stk	**Total**	0	**Holm pct del**	10,09		

Typer	Arter	Art fork.	Indbl. %	Antal	Anvis. Ibl%
Hovedtræ	Eg	eg	44,44	**3625**	44,44
Indbl. 1	Avnbøg	avn	22,22	**1825**	22,22
	Rødel	rel	16,67	**1350**	16,67
			0,00	**0**	0,00
Indbl. 2	Fuglekirsebær	kir	16,67	**1350**	16,67
			0,00	**0**	0,00
			0,00	**0**	0,00
Indbl. 3			0,00	**0**	0,00
			0,00	**0**	0,00
			0,00	**0**	0,00
Holm	Rødgran	rgr	0,00	**672**	7,62
	Douglas	dgr	0,00	**224**	2,48
			0,00	**0**	0,00
Total			**100,00**	**9046**	

Planteanvisning

	Litra	*1b Eg/*	**Anven**	04: EG	**Antal**	**rk**	6	**Antal**	**pl**	12				
		pl. 1	pl. 2	pl. 3	pl. 4	pl. 5	pl. 6	pl 7	pl. 8	pl. 9	pl. 10	pl. 11	pl. 12	
→	rk. 1	eg	eg	rel	eg	eg	kir	eg	eg	rel	eg	eg	kir	→
→	rk. 2	rel	eg	avn	rel	eg	avn	rel	eg	avn	rel	eg	avn	→
→	rk. 3	eg	kir	avn	eg	kir	avn	eg	kir	avn	eg	kir	avn	→
←	rk. 4	avn	kir	eg	avn	kir	eg	avn	kir	eg	avn	kir	eg	←
←	rk. 5	avn	eg	rel	avn	eg	rel	avn	eg	rel	avn	eg	rel	←
←	rk. 6	kir	eg	eg	rel	eg	eg	kir	eg	eg	rel	eg	eg	←

Litra 1h Aske skov

Grunddata

Anven.	8: Rødel og Ask	**Areal, ha**	**0,22**		
Rk. afstand	1,5	**Pl. afstand**	1,4	**Planter pr ha**	4.286
Plantetal total korr. for fradrag			**943**		

Bemærkninger 6

Faktisk planter pr ha

4318,1818

Sporberegning / fradragsareal

Sporlgd.	0	**Spr br. m**	0	**Spr areal,m²**	0
Spor, %	10,00	**krrAreal, ha**	0,20	**krrPl. pr. ha**	4.286
krrTottal plantetal		943			

Holmberegning

1. Holmart	Rødgran	rgr	300	stk	**Total**	0	**Antal holme**	0	**Plantal u. holm**	943
2. Holmart	Douglas	dgr	100	stk	**Total**	0	**Total antal**	0		
3. Holmart	0	0	0	stk	**Total**	0	**Holm pct del**	0,00		

Typer	Arter	Art fork.	Indbl. %	Antal	Anvis. Ibl%
Hovedtræ	Rødel	rel	55,56	**525**	55,56
Indbl. 1	Ask	ask	44,44	**425**	44,44
			0,00	**0**	0,00
			0,00	**0**	0,00
Indbl. 2			0,00	**0**	0,00
			0,00	**0**	0,00
			0,00	**0**	0,00
Indbl. 3			0,00	**0**	0,00
			0,00	**0**	0,00
			0,00	**0**	0,00
Holm	Rødgran	rgr	0,00	**0**	0,00
	Douglas	dgr	0,00	**0**	0,00
			0,00	**0**	0,00
Total			**100,00**	**950**	

Planteanvisning

	Litra	*1h Ask*	**Anven**	8: Rød	**Antal**	**rk**	6	**Antal**	**pl**	12				
		pl. 1	pl. 2	pl. 3	pl. 4	pl. 5	pl. 6	pl 7	pl. 8	pl. 9	pl. 10	pl. 11	pl. 12	
→	rk. 1	rel	ask	ask	rel	ask	ask	rel	ask	ask	rel	ask	ask	→
→	rk. 2	rel	rel	ask	rel	rel	ask	rel	rel	ask	rel	rel	ask	→
→	rk. 3	rel	ask	rel	rel	ask	rel	rel	ask	rel	rel	ask	rel	→
←	rk. 4	rel	ask	rel	rel	ask	rel	rel	ask	rel	rel	ask	rel	←
←	rk. 5	ask	rel	rel	ask	rel	rel	ask	rel	rel	ask	rel	rel	←
←	rk. 6	ask	ask	rel	ask	ask	rel	ask	ask	rel	ask	ask	rel	←

Litra 1f Douglas

Grunddata

Anven.	11: Douglas	**Areal, ha**	**0,37**		
Rk. afstand	1,5	**Pl. afstand**	1,4	**Planter pr ha**	4.286
Plantetal total korr. for fradrag			**1.586**		

Bemærkninger 8

Holme plantes i de våde pletter

Faktisk planter pr ha

4318,9189

Sporberegning / fradragsareal

Sporlgd.	0	**Spr br. m**	0	**Spr areal,m²**	0
Spor, %	10,00	**krrAreal, ha**	0,33	**krrPl. pr. ha**	4.286
krrTottal plantetal		1.586			

Holmberegning

1. Holmart	Rødel	rel	300	stk	**Total**	111	**Antal holme**	0,37	**Plantal u. holm**	1.438
2. Holmart	ask	ask	100	stk	**Total**	37	**Total antal**	148		
3. Holmart	0	0	0	stk	**Total**	0	**Holm pct del**	9,43		

Typer	Arter	Art fork.	Indbl. %	Antal	Anvis. Ibl%
Hovedtræ	Rødgran	rgr	55,56	**800**	55,56
Indbl. 1	Birk	bir	16,67	**250**	16,67
			0,00	**0**	0,00
	Douglas	dgr	27,78	**400**	27,78
Indbl. 2			0,00	**0**	0,00
			0,00	**0**	0,00
			0,00	**0**	0,00
Indbl. 3			0,00	**0**	0,00
			0,00	**0**	0,00
			0,00	**0**	0,00
Holm	Rødel	rel	7,11	**111**	7,11
	ask	ask	2,32	**37**	2,32
			0,00	**0**	0,00
Total			**100,00**	**1598**	

Planteanvisning

	Litra	*1f Dou*	**Anven**	11: Dou	**Antal**	**rk**	6	**Antal**	**pl**	12				
		pl. 1	pl. 2	pl. 3	pl. 4	pl. 5	pl. 6	pl 7	pl. 8	pl. 9	pl. 10	pl. 11	pl. 12	
→	rk. 1	rgr	bir	rgr	rgr	dgr	rgr	rgr	bir	rgr	rgr	dgr	rgr	→
→	rk. 2	dgr	rgr	bir	dgr	rgr	bir	dgr	rgr	bir	dgr	rgr	bir	→
→	rk. 3	rgr	rgr	dgr	rgr	rgr	dgr	rgr	rgr	dgr	rgr	rgr	dgr	→
←	rk. 4	dgr	rgr	rgr	dgr	rgr	rgr	dgr	rgr	rgr	dgr	rgr	rgr	←
←	rk. 5	bir	rgr	dgr	bir	rgr	dgr	bir	rgr	dgr	bir	rgr	dgr	←
←	rk. 6	rgr	dgr	rgr	rgr	bir	rgr	rgr	dgr	rgr	rgr	bir	rgr	←

Grunddata						Bemærkninger	11
Litra	***1g Klima -urørt skov***						
Anven.		**Areal, ha**	**0,38**			Faktisk planter pr ha	
Rk. afstand	1,5	**Pl. afstand**	1,4	**Planter pr ha**	4.286	4210,5263	
Plantetal total korr. for fradrag			**1.629**				

Sporberegning / fradragsareal						Holmberegning									
Sporlgd.	0	**Spr br. m**	0	**Spr areal,m²**	0	**1. Holmart**	Rødgran	rgr	0	stk	**Total**	0	**Antal holme**	0	**Plantal u. holm**	1.629
Spor, %	10,00	**krrAreal, ha**	0,34	**krrPl. pr. ha**	4.286	**2. Holmart**	0	0	0	stk	**Total**	0	**Total antal**	0		
krrTottal plantetal		1.629				**3. Holmart**	0	0	0	stk	**Total**	0	**Holm pct del**	0,00		

Typer	Arter	Art fork.	Indbl. %	Antal	Anvis. Ibl%
Hovedtræ	Eg	eg	11,11	**175**	11,11
Indbl. 1	vildæble	æble	16,67	**275**	16,67
	Røn	røn	22,22	**350**	22,22
	Seljepil	Pil	11,11	**175**	11,11
Indbl. 2	slåen	slå	11,11	**175**	11,11
			0,00	**0**	0,00
	Lind	lin	11,11	**175**	11,11
Indbl. 3			0,00	**0**	0,00
	alm. Tjørn	hvit	16,67	**275**	16,67
			0,00	**0**	0,00
Holm	Rødgran	rgr	0,00	**0**	0,00
			0,00	**0**	0,00
			0,00	**0**	0,00
Total			**100,00**	**1600**	

Planteanvisning

		Litra	*1g Klin*	**Anven**	0	**Antal**	**rk**	6	**Antal**	**pl**	12				
			pl. 1	pl. 2	pl. 3	pl. 4	pl. 5	pl. 6	pl 7	pl. 8	pl. 9	pl. 10	pl. 11	pl. 12	
→	rk. 1		lin	æble	hvit	lin	hvit	hvit	lin	æble	hvit	lin	hvit	hvit	→
→	rk. 2		røn	eg	æble	røn	eg	æble	røn	eg	æble	røn	eg	æble	→
→	rk. 3		røn	slå	Pil	røn	slå	Pil	røn	slå	Pil	røn	slå	Pil	→
←	rk. 4		Pil	slå	røn	Pil	slå	røn	Pil	slå	røn	Pil	slå	røn	←
←	rk. 5		æble	eg	røn	æble	eg	røn	æble	eg	røn	æble	eg	røn	←
←	rk. 6		hvit	hvit	lin	hvit	æble	lin	hvit	hvit	lin	hvit	æble	lin	←

Overordnet arealfordeling

Resultater på bevoksningsniveau:

Projektplan:

Projekt - Kvitteringsnummer:	2489 /// 2022 - 172
Projektnavn:	Skovrejsning, Vildmosevej 13

Modelversion: Version 1.2, februar 2023

Plan udarbejdet: 0

Overordnet arealfordeling:	Bevokset: 96%	Ubevokset: 4%
Fordeling - løv/nål på bevokset areal:	Løv: 92%	Nål: 8%

							Langsigtet varig CO2-binding (før fradrag for buffer)							
							Tons CO_2 æk pr. ha				Tons CO_2 æk ialt			
Afd.	Litra	Areal (ha)	Projekt - arealanvendelse (additionalitet)	Etablering år	Bevoks.-pct.	Kulturmodel	Jordbund	Dødt ved og litter	Levende biomasse (stamme, grene, rødder)	Binding pr. ha samlet	Jordbund	Dødt ved og litter	Levende biomasse (stamme, grene, rødder)	Binding i alt
1	a	1,7	Ny skov og natur	2023	100%	Skovbryn (Middel)	77	54	216	347	131	92	368	590
1	b	2,2	Ny skov og natur	2023	100%	EG/ALØ (Høj)	77	54	281	412	169	119	618	906
1	d	0,2	Ny skov og natur	2023	100%	Ingen model	0	0	0	0	0	0	0	0
1	f	0,4	Ny skov og natur	2023	100%	DOUGLAS (Høj)	77	54	358	489	31	22	143	196
1	g	0,4	Ny skov og natur	2023	100%	Naturlig tilgroning/Urørt (Høj)	77	54	479	610	31	22	192	244
1	h	0,2	Ny skov og natur	2023	100%	RØDEL (lav/middel/høj)	77	54	151	282	15	11	30	56
I alt		5,1					74	52	265	391	377	265	1.351	1.993
Heraf - ny skov og natur:		5,1					74	52	265	391	377	265	1.351	1.993

Pleje og driftsplan

Skovdyrkerne anvender rækkekørende specialmaskiner i form af radrensere, strigler og rækkekørende harver. Det betyder, at der bekæmpes ukrudt imellem planterækkerne således at planterne, kan udvikle sig optimalt. Der bekæmpes ikke ukrudt mellem planterne i selve planterækkerne. Det betyder, at der vil stå ukrudt i selve planterækkerne. Beplantningsarealet køres under normale omstændigheder igennem med de mekaniske maskiner 9-10 gange typisk fordelt på 3-4 overkørsler i den første vækstsæson (plantningsåret), 3-4 gange i andet vækstsæson og 2 gange i tredje vækstsæson.

Der opsættes et 160 cm højt vildthegn (stålgærde). Der anvendes Skovdyrkernes standardmodel til markkulturer, hvor hegnet forventes at stå i op til max. 6 år. Der anvendes jernrør som støttepæle for hver 5-6 meter og med træpæle som hjørnepæle.

På arealerne udlagt til urørt skov vil der ske en assisteret tilgroning med en ekstensiv egekultur suppleret med en bred vifte af buske og halvtræer. Buskene og halvtræerne vil på den lange bane blive udkonkurreret af egetræerne, Indtil de bliver udkonkurreret, vil buske og halvtræer være til gavn for dyrelivet og hærligheden. Buske og halvtræer planlægges af blive forynget et par gange over det første 40 år og egetræerne vil forblive urørt.

Beskrivelse af synergieffekter

Klimaskovfondens projekter skal ikke kun reducere udledningen af drivhusgasser, men også sikre hensynet til de synergieffekter, det kan medføre, når man skaber nye skove og naturområder.

Skoven bidrager med følgende synergieffekter:

- Biodiversitet – der er overlap med/i tilknytning til fredning, §3, HNV > 5 eller N2000

- Grundvand/drikkevandsbeskyttelse – Projektet er placeret i indvindingsoplande, projektet er beliggende i indsatsområde for kvælstof i vandområdeplaner

Forventede CO2-effekter

Resultat af CO_2-beregning - sammendrag:

KLIMASKOV FONDEN

Modelversion: Version 1.2, februar 2023	
Plan udarbejdet:	0

Projekt - Kvitteringsnummer	2489 /// 2022 - 172
Projektnavn:	Skovrejsning, Vildmosevej 13
Areal (ha):	5
Startår for projekt:	2023
Projektejer:	
Kontaktperson:	
Telefon:	
E-mail:	

Varig additionel CO_2-binding - i alt (t CO_2 æk) - (før fradrag for buffer)	1.993
Varig additionel CO_2-binding, gns. pr. ha (t CO_2 æk/ha) - (før fradrag for buffer)	391
Varig additionel CO_2-binding - i alt (t CO_2 æk) - (efter fradrag for buffer)	1.694
Varig additionel CO_2-binding, gns. pr. ha (t CO_2 æk/ha) - (efter fradrag for buffer)	332
Aldersinterval hvor varig binding opnås (år):	86-90
Forventet varig CO_2-binding, der skal indtastes i ansøgning (t CO_2 æk):	**1.694**

Projekteret CO_2 effekter i 5 års perioderne

Projekt periode:	CO_2 effekt i perioden - ny skov efter buffer er fratrukket	CO_2 effekt til buffer pulje i 5 års intervaller	CO_2 effekt i perioden, - ny skov efter buffer er fra trukket (per ha)	Buffer i perioden (per ha)
0-5	27	5	5	1
6-10	79	14	15	3
11-15	146	26	29	5
16-20	188	33	37	7
21-25	208	37	41	7
26-30	188	33	37	7
31-35	164	29	32	6
36-40	106	19	21	4
41-45	93	16	18	3
46-50	96	17	19	3
51-55	89	16	17	3
56-60	95	17	19	3
61-65	98	17	19	3
66-70	105	19	21	4
71-75	-13	-2	-3	0
76-80	2	0	0	0
81-85	22	4	4	1
86-90	111	20	22	4
91-95	145	26	29	5
96-100	100	18	20	3
GNS per år fra år 0-100	21	4	4	1
sum	2.050	362	402	71

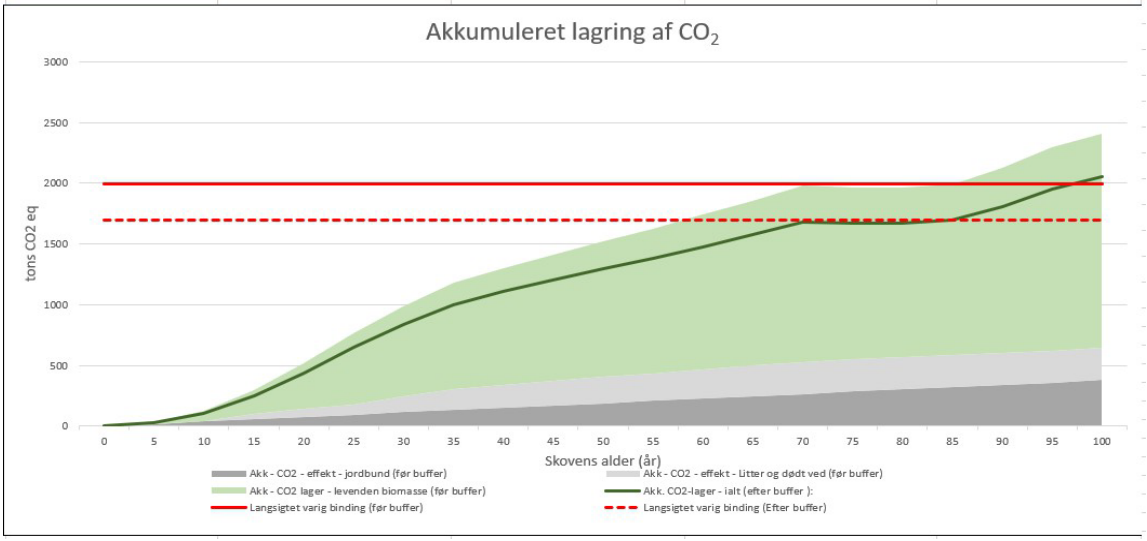

Servitutter og panthaver

Her skal du bekræfte, at du accepterer den servitutliste, der er fremsendt i forbindelse med det foreløbige tilsagn. Klimaskovfonden vil være påtaleberettiget.

✓ Ja, jeg accepterer servitutlisten

Hvis der er panthavere på ejendommen omfattet af tilskudsansøgningen, skal de høres og der skal indsendes dokumentation herfor (indgår ikke i projektbeskrivelsen).

✓ Nej, der er ikke panthavere

Validering, verificering og monitorering af projektet

Støttemodtagere eller nye lodsejere skal i hele projektperioden på anmodning fra fonden afgive erklæring om, hvorvidt betingelserne for støtten fortsat opfyldes. Støttemodtagere eller nye lodsejere skal i hele projektperioden underrette fonden, hvis betingelserne for støtten ikke længere opfyldes.

I tråd med international praksis i det frivillige CO2-marked gennemføres der herudover kontrol (validering og verifikation) af alle projekter støttet af Klimaskovfonden.

Validering har til formål at validere, at projektet er gennemført i tråd med det, der er givet endeligt tilsagn til. Projektet valideres både af Klimaskovfonden og en uafhængig tredjepart. Klimaskovfondens validering ligger forud for den uafhængige tredjepartsvalidering og er altid fysisk på arealet. Tredjepartsvalideringen kan både være skrivebordsvalidering og fysisk validering.

Verifikation sker løbende med henblik på at verificere opnåelsen af projektets forventede kulstofeffekter og eventuelle synergieffekter. Den første verifikation sker senest 3 1/2 år efter, at projektet er anlagt. På den første verifikation tjekkes blandt andet træernes sundhed, eventuel opfølgning på påbud fra valideringen, hegnets tilstand, og om der er spor efter sprøjtning og gødskning. Projektet verificeres både af Klimaskovfonden og en uafhængig tredjepart. Klimaskovfondens verifikation ligger forud for den uafhængige tredjepartsverifikation og vil som oftest være fysisk kontrol på arealet. Tredjepartsverifikationen kan både være skrivebordsverifikation og fysisk verifikation.

Klimaskovfonden afholder alle direkte omkostninger relateret til den uafhængige validering og verifikation.

Rettigheder til projektets CO2-enheder

Klimaskovfonden har rettighederne til at formidle og definere anvendelsen af CO2-enheder, herunder sælge CO2-enhederne fra projektet. Lodsejere kan ikke videresælge CO2-enhederne eller videreformidle effekten til tredjepart.

Ved CO2-enheder menes den samlede mængde CO2, opgjort i tons CO2-ækvivalenter, der på baggrund af klimaskovfondens beregningsmodel, forventes bundet i skoven igennem projektperioden, og som klimaskovfonden har rettighederne til at sælge, i form af bidrag til den danske klimaindsats. Med CO2-effekt forstås den samlede og overordnet CO2 binding projektet vil bidrage med.

Den løbende årlige CO2-effekt (Ex-post) kan dog indgå i lodsejers egne frivillige CO2-opgørelser og mål som virksomhed. Den løbende årlige CO2-effekt må ligeledes indgå i rapporteringer i lodsejers værdikæde (jf. eksempelvis GHG-protokollen gældende regler for scope 1, 2 og 3).

Klimaskovfonden pålægger ikke lodsejer begrænsninger i forhold til at benytte den løbende CO2-effekt til at reducere kommende omkostninger eller kommende krav fra statslige reguleringer såsom en CO2-afgift.

- ✓ Jeg bekræfter, at Klimaskovfonden har rettighederne til at formidle og definere anvendelsen af CO2-enheder, herunder sælge Co2-enhederne fra projektet. Dvs., jeg kan ikke sælge CO2-enhederne eller formidle CO2-effekten til andre.

- ✓ Jeg bekræfter, at Klimaskovfonden har ret til at optage mit projekt i fondens kommende klimaregister